

**ОБЩЕСТВО С ОГРАНИЧЕННОЙ ОТВЕТСТВЕННОСТЬЮ
«КАДАСТРОВООЕ ПРЕДПРИЯТИЕ ПРИБАЙКАЛЬЯ»
(ООО «КПП»)**

Заказчик – ООО «Транснефть-Восток»

**Титул объекта:
«Вдольтрассовая ВЛ-6 кв 242-270 км ЛЧ МН». Тайшетская НПС. ИРНУ.
Строительство»**

**Документация по планировке территории
(проект межевания территории)**

**ТОМ 6.
Основная часть проекта межевания территории.
Чертежи межевания территории**

Генеральный директор



А.В. Толмачев

2018 г.

Состав документации по планировке территории

Обозначение	Наименование
ДПТ-ППТ.1	Основная часть проекта планировки территории. положение о размещении объекта (объектов) энергетики или трубопроводного транспорта
ДПТ-ППТ.2	Основная часть проекта планировки территории. Графическая часть
ДПТ-ППТ.3	Материалы по обоснованию проекта планировки территории. Пояснительная записка
ДПТ-ППТ.4	Материалы по обоснованию проекта планировки территории. Графическая часть
ДПТ-ПМТ.5	Основная часть проекта межевания территории. Текстовая часть
ДПТ-ПМТ.6	Основная часть проекта межевания территории. Чертежи межевания территории
ДПТ-ПМТ.7	Материалы по обоснованию проекта межевания территории

Содержание

Чертеж межевания территории _____ 4

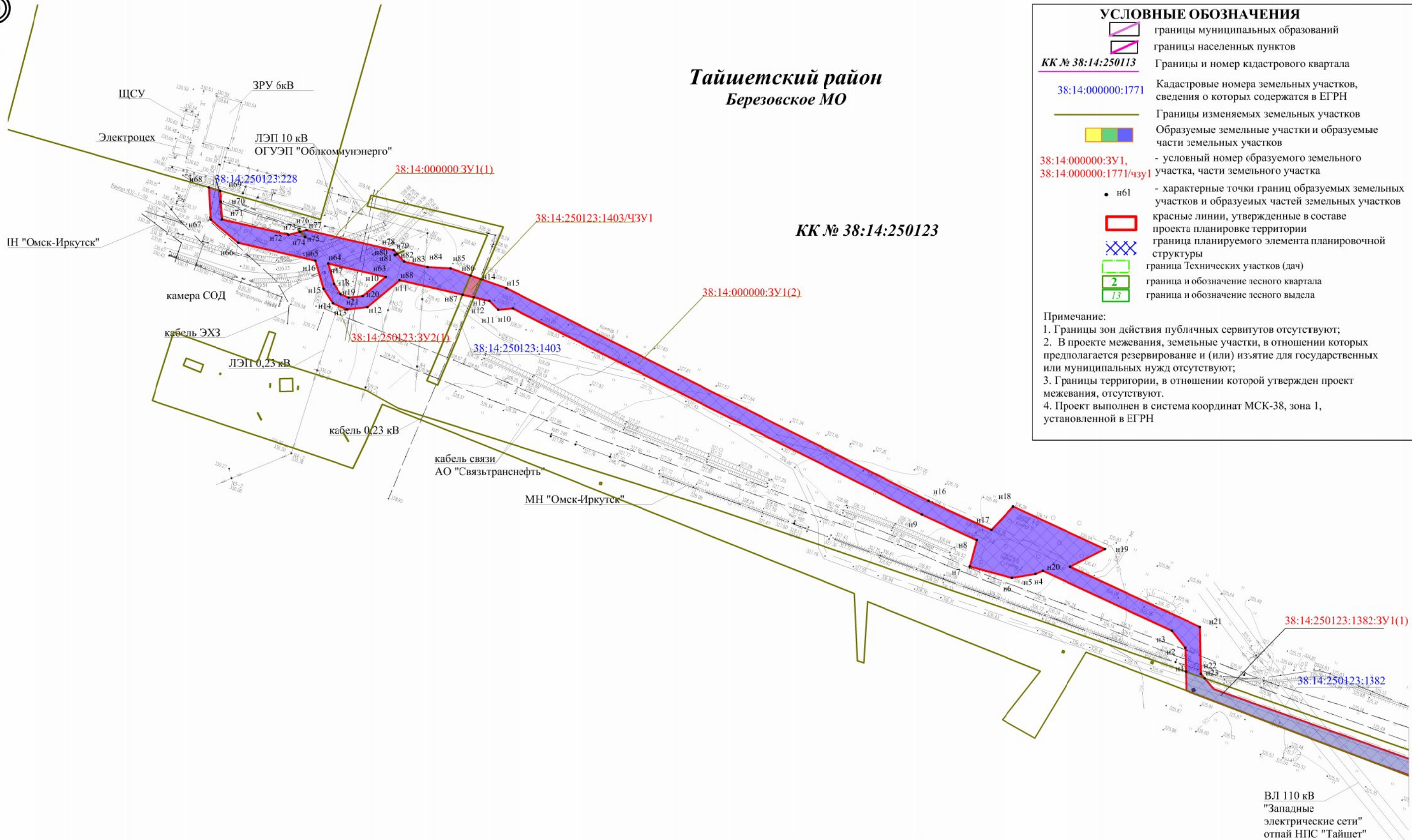
Каталог координат характерных точек образуемых земельных участков ____ 51



Чертеж межевания территории

**Тайшетский район
Березовское МО**

КК № 38:14:250123



УСЛОВНЫЕ ОБОЗНАЧЕНИЯ

- границы муниципальных образований
- границы населенных пунктов
- Границы и номер кадастрового квартала
- Кадастровые номера земельных участков, сведения о которых содержатся в ЕГРН
- Границы изменяемых земельных участков
- Образуемые земельные участки и образуемые части земельных участков
- 38:14:000000:3У1, 38:14:000000:1771/чзу1 - условный номер образуемого земельного участка, части земельного участка
- н61 - характерные точки границ образуемых земельных участков и образуемых частей земельных участков
- красные линии, утвержденные в составе проекта планировки территории
- граница планируемого элемента планировочной структуры
- граница Технических участков (дач)
- граница и обозначение лесного квартала
- граница и обозначение лесного выдела

Примечание:

- Границы зон действия публичных сервитутов отсутствуют;
- В проекте межевания, земельные участки, в отношении которых предполагается резервирование и (или) изъятие для государственных или муниципальных нужд отсутствуют;
- Границы территории, в отношении которой утвержден проект межевания, отсутствуют.
- Проект выполнен в система координат МСК-38, зона 1, установленной в ЕГРН

Линия сводки с листом 2

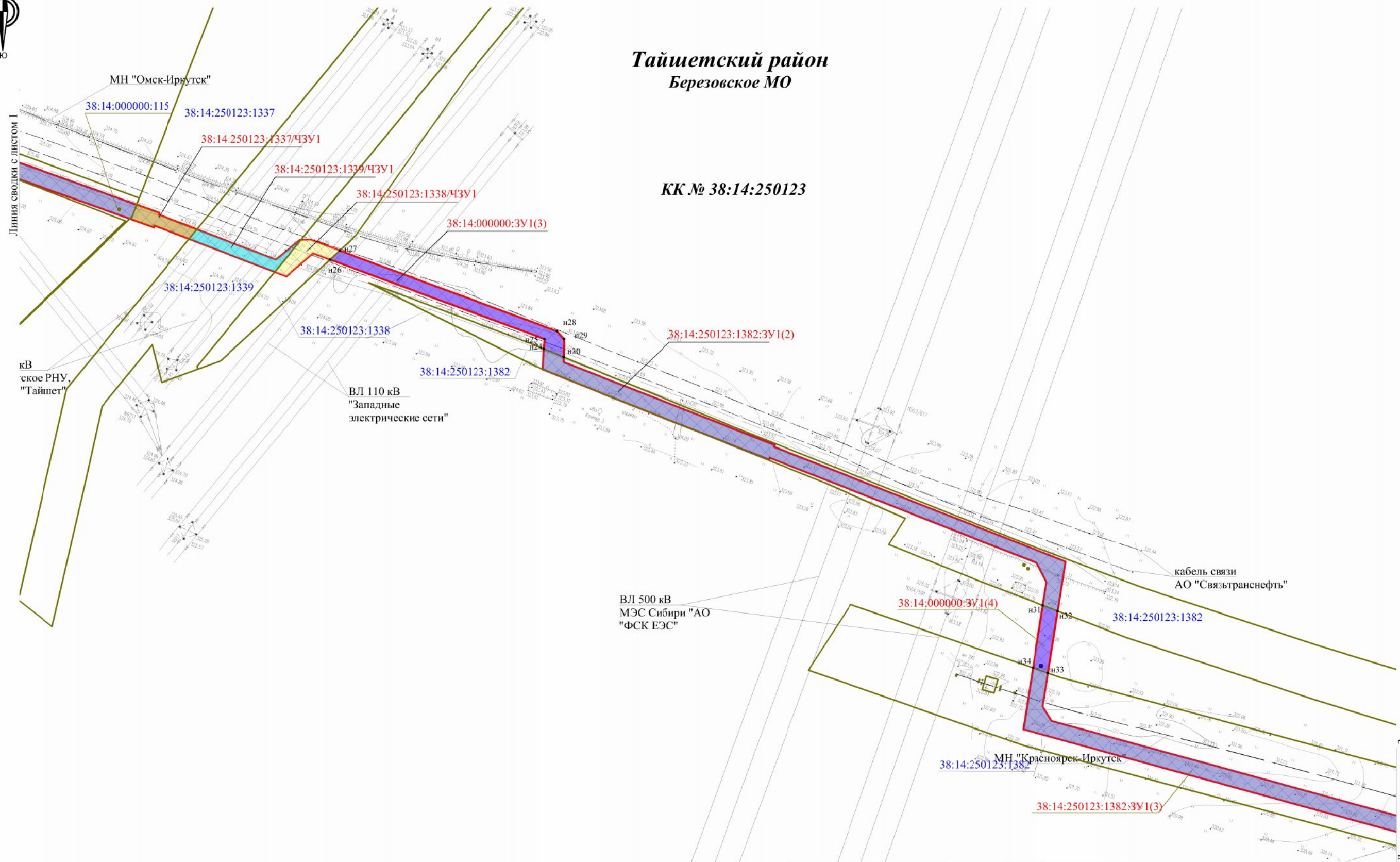
						ДПТ-ПШТ.6			
						Вдольтрассовая ВЛ-6 кВ 242-270 км ЛЧ МН. Тайшетская НПС. ИРНУ. Строительство			
Изм.	Кол.уч.	Лист	№ док.	Подп.	Дата	Основная часть проекта межевания территории Графическая часть	Стадия	Лист	Листов
Разраб.		Фандеева			12.18			1	47
Пров.		Толмачев			12.18				
						Масштаб 1:2000	ООО "КПП"		



Чертеж межевания территории

Тайшетский район
Березовское МО

КК № 38:14:250123



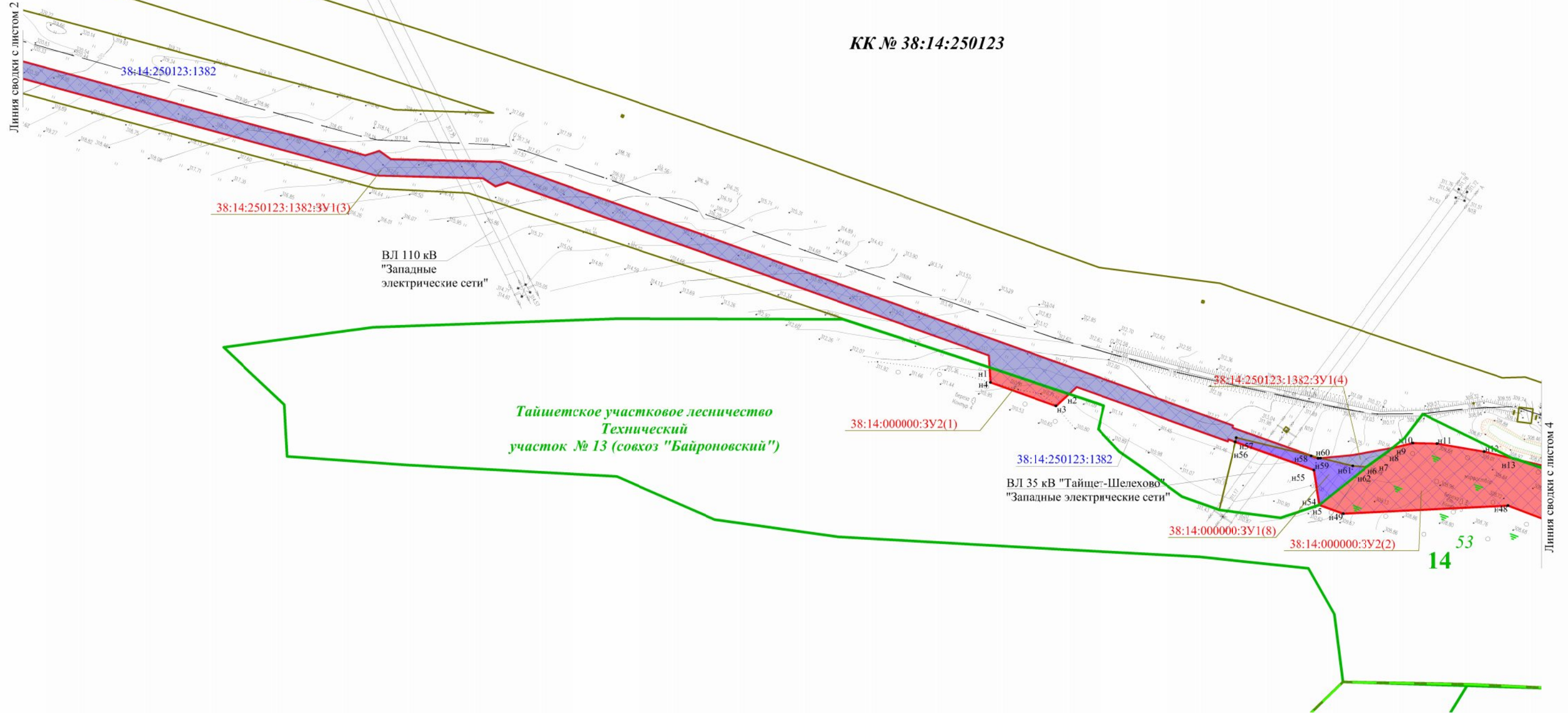
						ДПТ-ППТ.6			
						Вдольтрассовая ВЛ-6 кВ 242-270 км ЛЧ МН. Тайшетская НПС. ИРНУ. Строительство			
Изм.	Колуч.	Лист	№ док.	Подп.	Дата	Основная часть проекта межевания территории. Графическая часть	Стадия	Лист	Листов
Разраб.	Фандеева				12.18			2	47
Пров.	Толмачев				12.18				
						Масштаб 1:2000	ООО "КПП"		



Чертеж межевания территории

Тайшетский район
Березовское МО

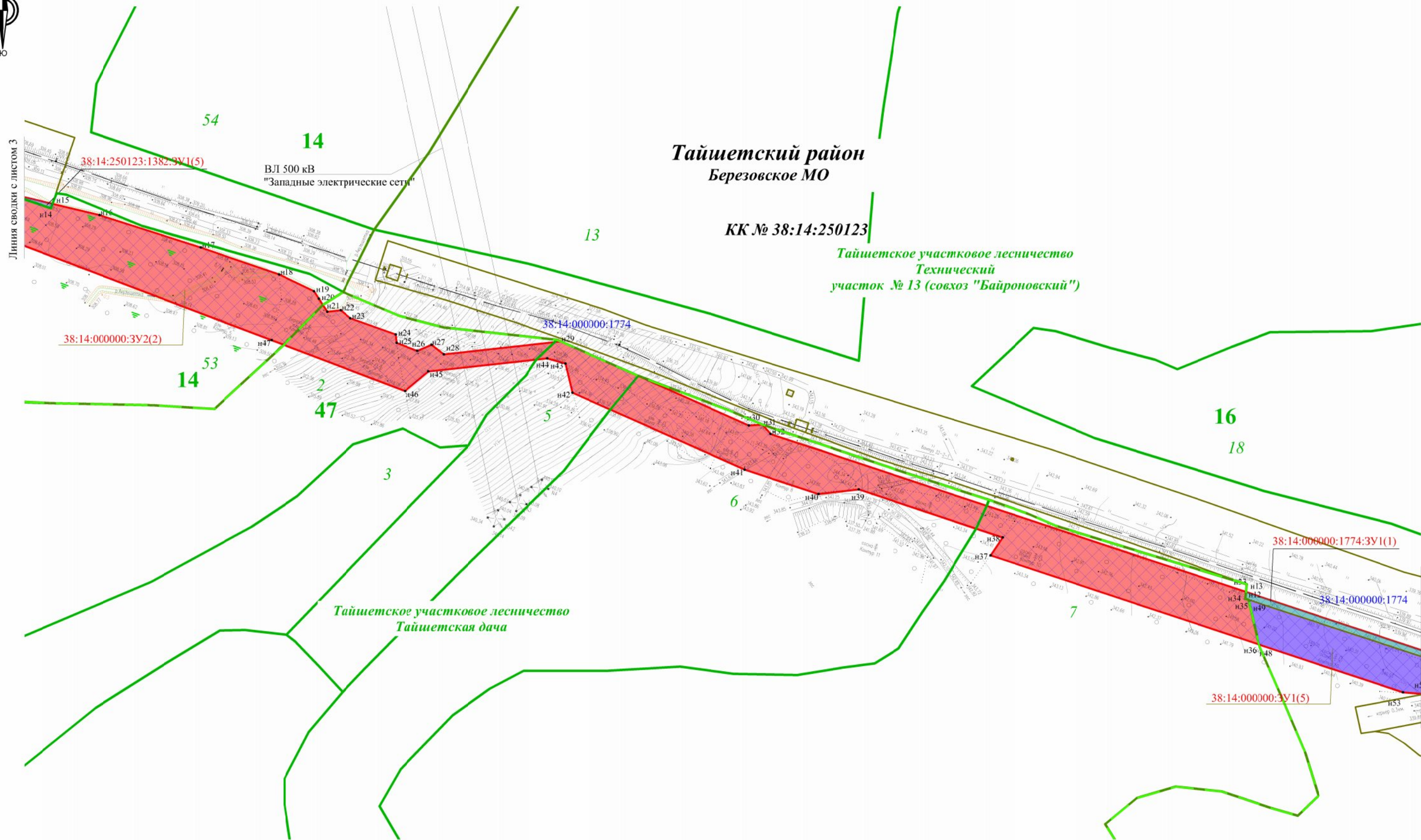
КК № 38:14:250123



						ДПТ-ПШТ.6			
						Вдольтрассовая ВЛ-6 кВ 242-270 км ЛЧ МН. Тайшетская НПС. ИРНУ. Строительство			
Изм.	Кол.уч.	Лист	№ док.	Подп.	Дата	Основная часть проекта межевания территории. Графическая часть	Стадия	Лист	Листов
Разраб.		Фандеева			12.18			3	47
Пров.		Толмачев			12.18				
						Масштаб 1:2000	ООО "КПП"		



Чертеж межевания территории



						ДПТ-ПШТ.6			
						Вдольтрассовая ВЛ-6 кВ 242-270 км ЛЧ МН. Тайшетская НПС. ИРНУ. Строительство			
Изм.	Кол.уч.	Лист	№ док.	Подп.	Дата	Основная часть проекта межевания территории. Графическая часть	Стадия	Лист	Листов
Разраб.		Фандеева			12.18			4	47
Пров.		Толмачев			12.18				
						Масштаб 1:2000	ООО "КПП"		

Чертеж межевания территории



Тайшетский район
Березовское МО

КК № 38:14:250123

Тайшетское участковое лесничество
Технический
участок № 13 (совхоз "Байроновский")

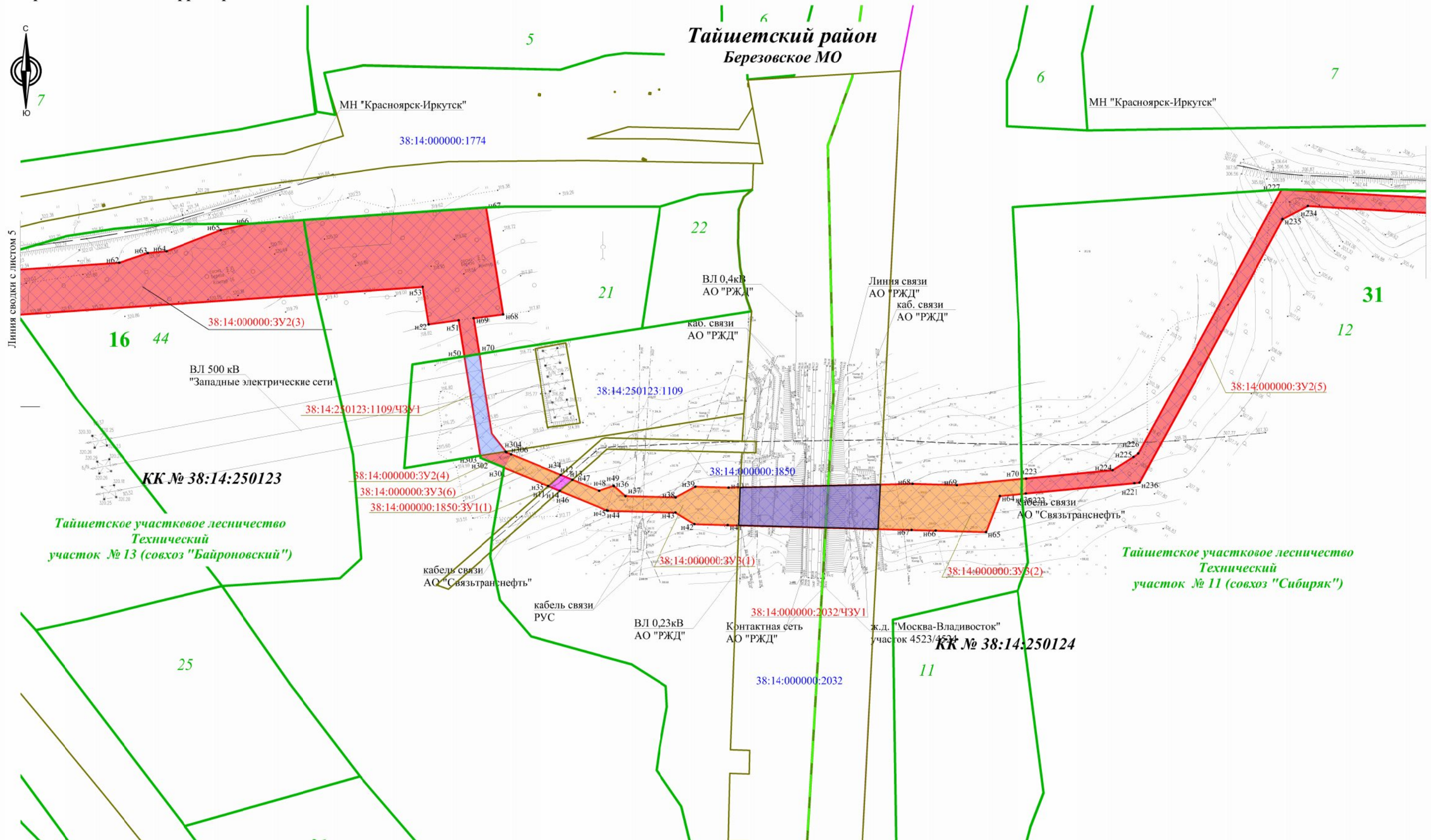


						ДПТ-ПТ.6			
						Вдольтрассовая ВЛ-6 кВ 242-270 км ЛЧ МН. Тайшетская НПС. ИРНУ. Строительство			
Изм.	Колуч.	Лист	№ док.	Подп.	Дата	Основная часть проекта межевания территории. Графическая часть	Стадия	Лист	Листов
Разраб.		Фандеева			12.18			5	47
Пров.		Толмачев			12.18				
						Масштаб 1:2000	ООО "КПП"		

Чертеж межевания территории

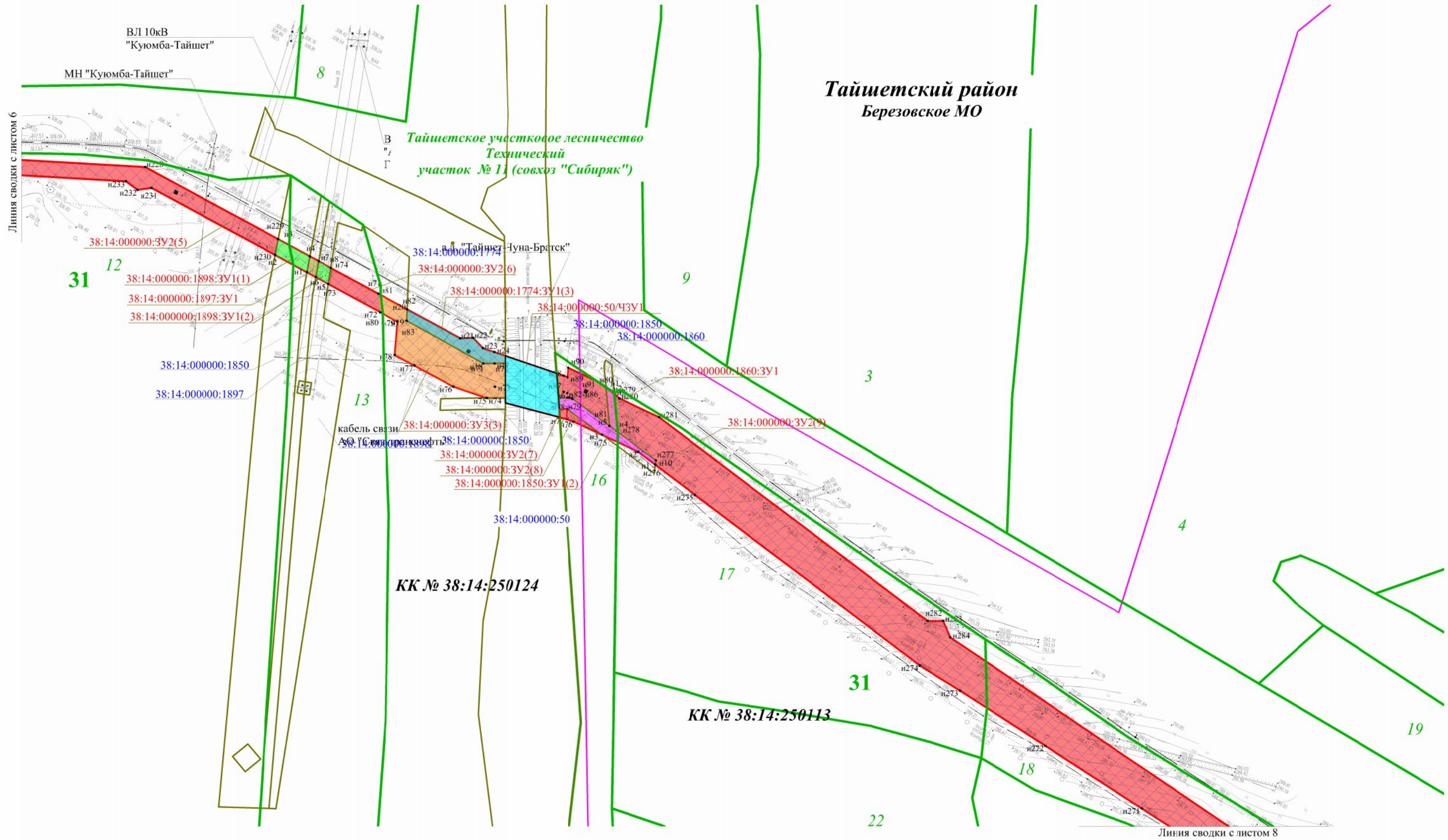


Тайшетский район
Березовское МО



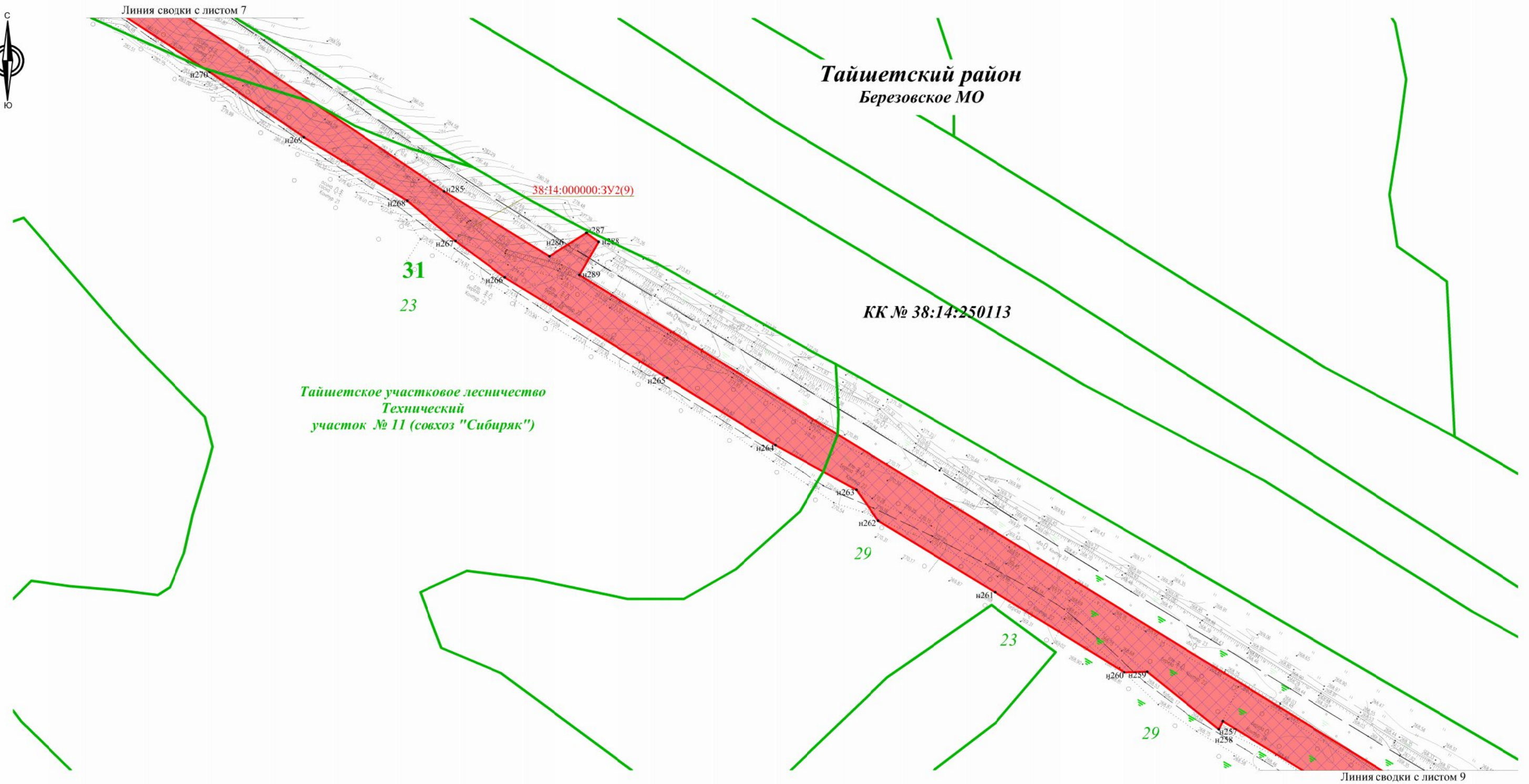
						ДПТ-ППТ.6			
						Вдольтрассовая ВЛ-6 кВ 242-270 км ЛЧ МН. Тайшетская НПС. ИРНУ. Строительство			
Изм.	Кол.уч.	Лист	№ док.	Подп.	Дата	Основная часть проекта межевания территории. Графическая часть	Стадия	Лист	Листов
Разраб.	Фандеева				12.18			6	47
Пров.	Толмачев				12.18				
						Масштаб 1:2000	ООО "КПП"		

Чертеж межевания территории



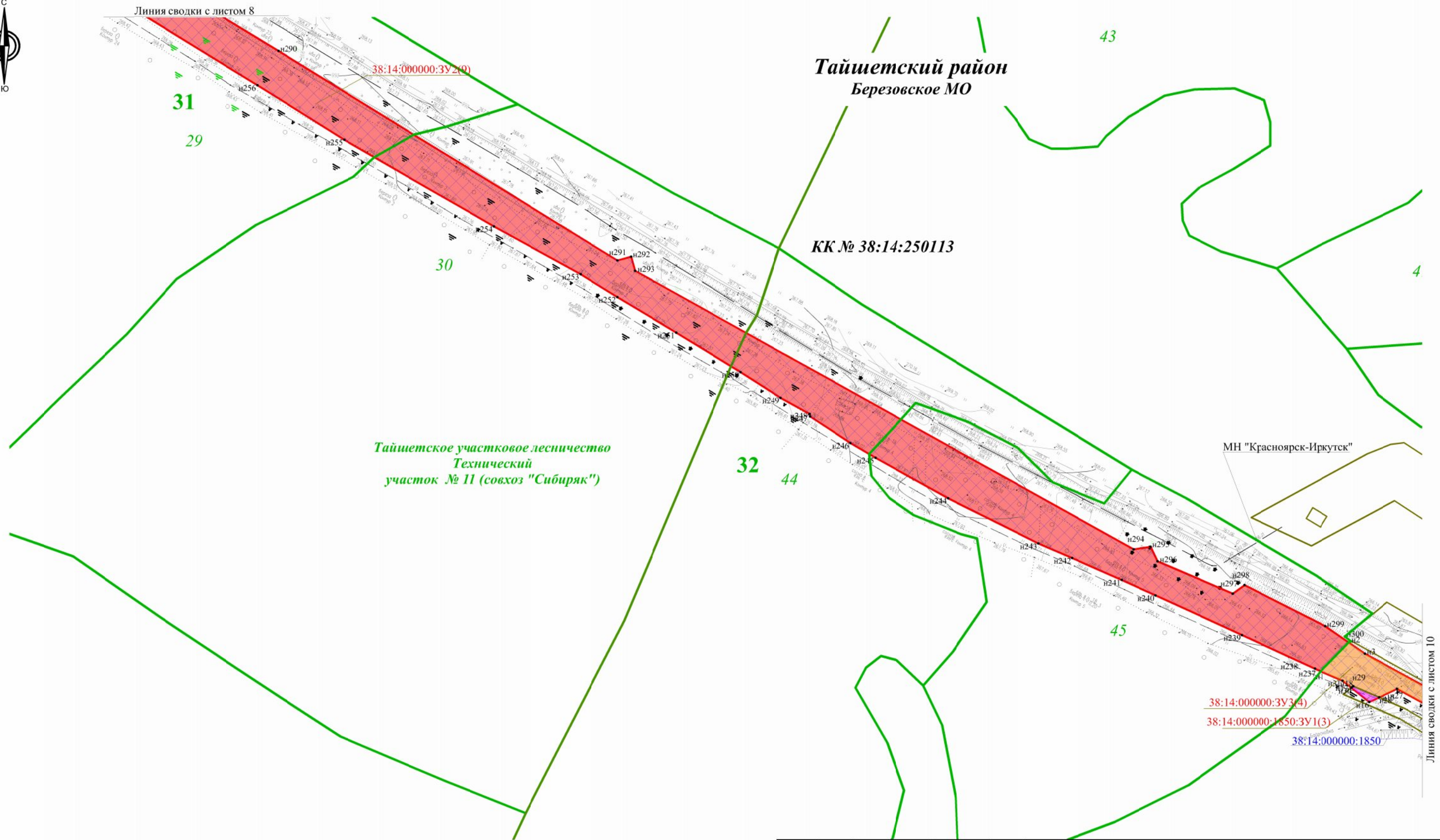
						ДПТ-ППТ.6			
						Вдольтрассовая ВЛ-6 кВ 242-270 км ЛЧ МН. Тайшетская НПС. ИРНУ. Строительство			
Изм.	Кол.уч.	Лист	№ док.	Подп.	Дата	Основная часть проекта межевания территории. Графическая часть	Стадия	Лист	Листов
Разраб.		Фандеева			12.18			7	47
Пров.		Толмачев			12.18				
						Масштаб 1:2000	ООО "КПП"		

Чертеж межевания территории



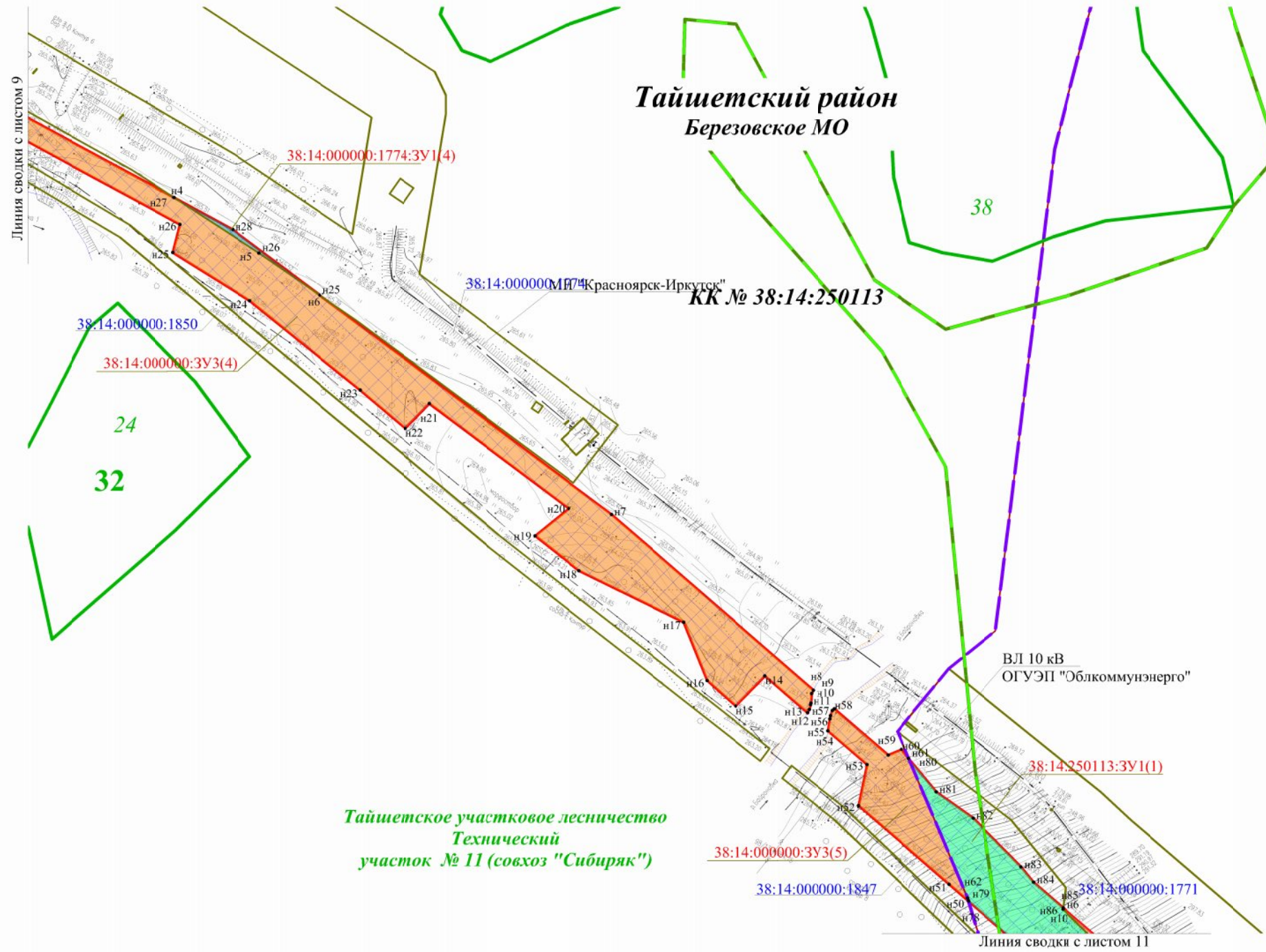
						ДПТ-ПШТ.6			
						Вдольтрассовая ВЛ-6 кв 242-270 км ЛЧ МН. Тайшетская НПС. ИРНУ. Строительство			
Изм.	Кол.уч.	Лист	№ док.	Подп.	Дата	Основная часть проекта межевания территории. Графическая часть	Стадия	Лист	Листов
Разраб.		Фандеева			12.18			8	47
Пров.		Толмачев			12.18				
						Масштаб 1:2000	ООО "КПП"		

Чертеж межевания территории



						ДПТ-ППТ.6			
						Вдольтрассовая ВЛ-6 кв 242-270 км ЛЧ МН. Тайшетская НПС. ИРНУ. Строительство			
Изм.	Колуч.	Лист	№ док.	Подп.	Дата	Основная часть проекта межевания территории. Графическая часть	Стадия	Лист	Листов
Разраб.	Фандеева				12.18			9	47
Пров.	Толмачев				12.18				
						Масштаб 1:2000	ООО "КПП"		

Чертеж межевания территории



Тайшетское участковое лесничество
Технический
участок № 11 (совхоз "Сибиряк")

						ДПТ-ПШТ.6			
						Вдольтрассовая ВЛ-6 кВ 242-270 км ЛЧ МН. Тайшетская НПС. ИРНУ. Строительство			
Изм.	Кол.уч.	Лист	№ док.	Подп.	Дата	Основная часть проекта межевания территории. Графическая часть	Стадия	Лист	Листов
Разраб.		Фандеева			12.18			10	47
Пров.		Толмачев			12.18				
						Масштаб 1:2000	ООО "КПП"		

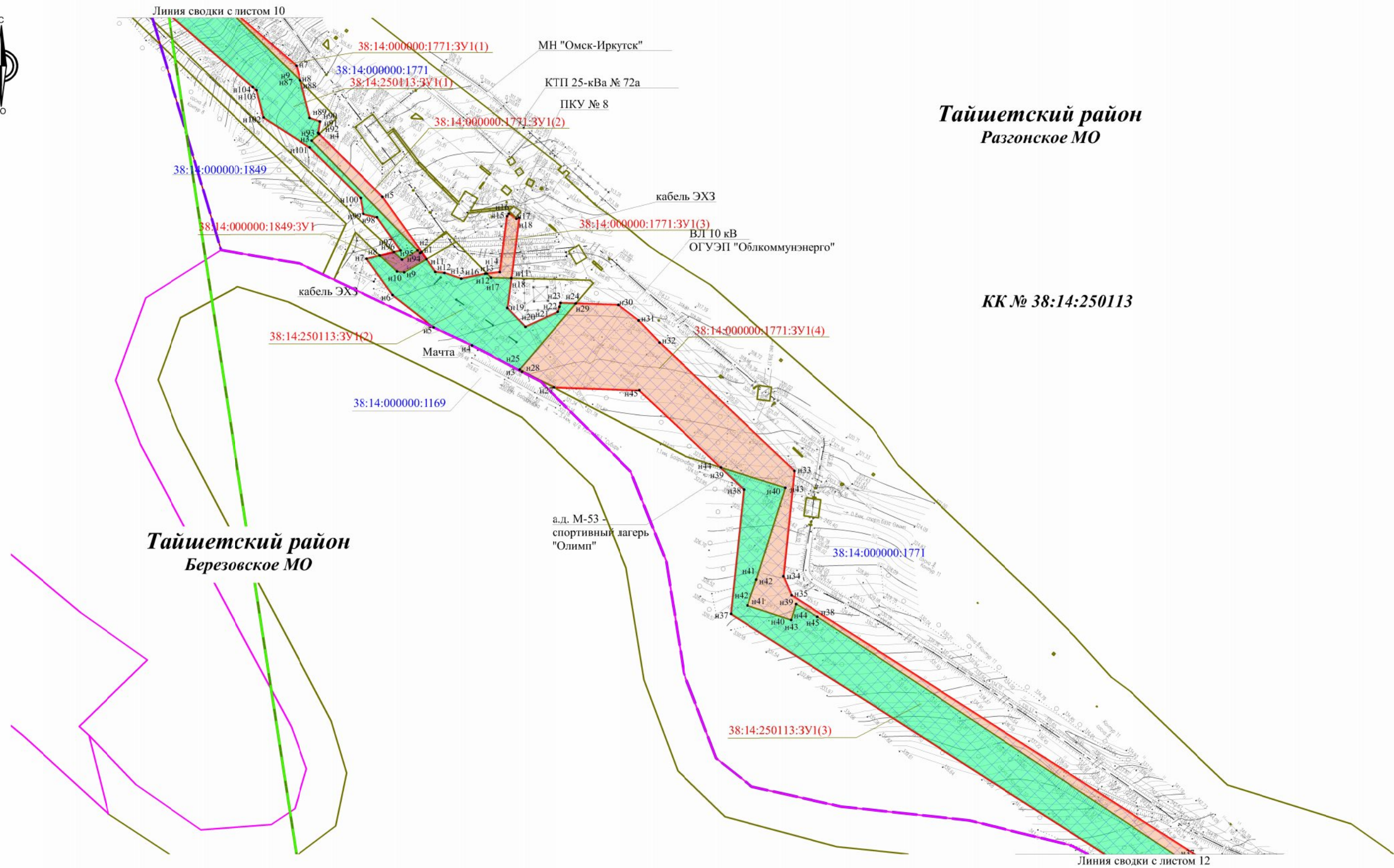
Чертеж межевания территории



Тайшетский район
Разгонское МО

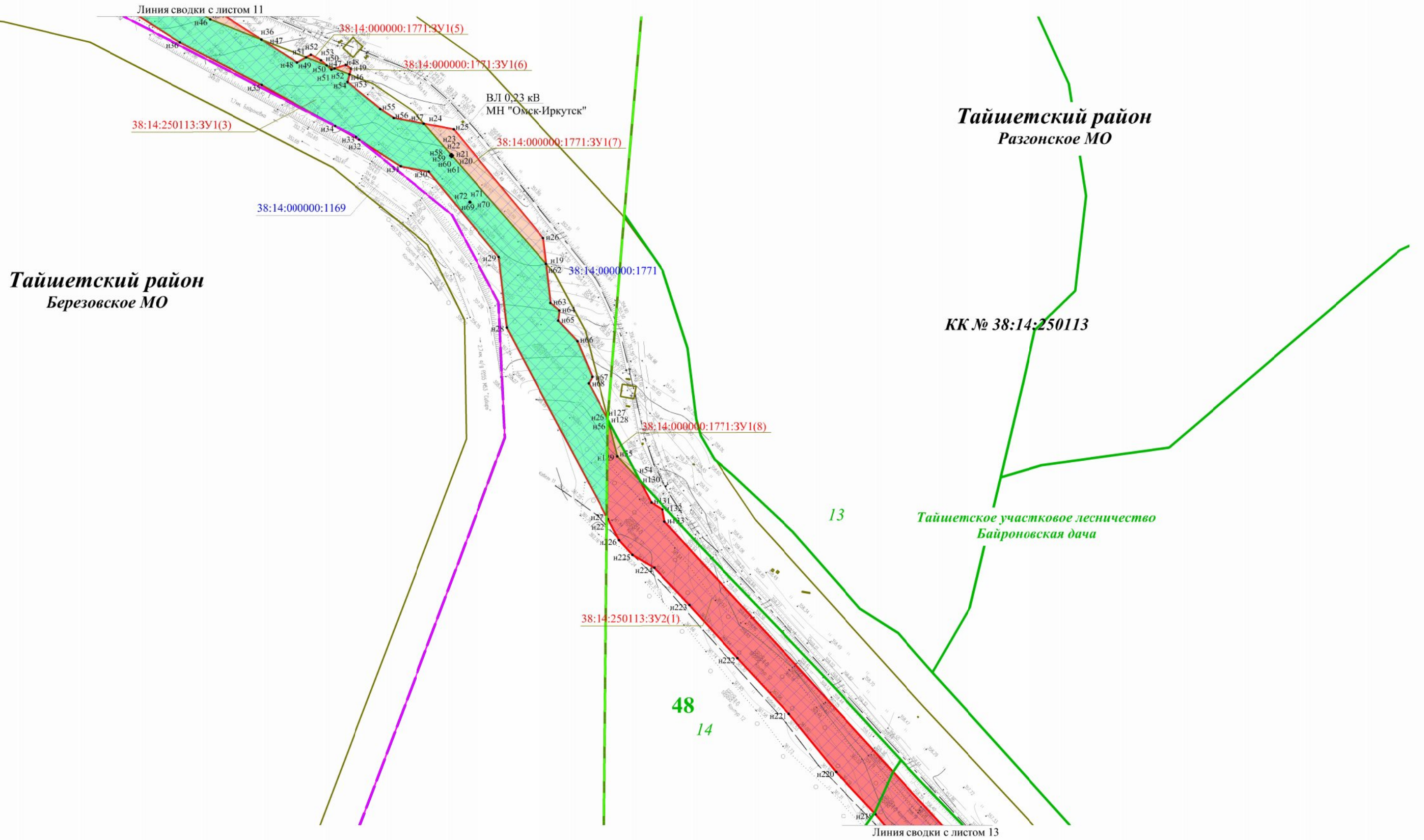
КК № 38:14:250113

Тайшетский район
Березовское МО



						ДПТ-ППТ.6			
						Вдольтрассовая ВЛ-6 кВ 242-270 км ЛЧ МН. Тайшетская НПС. ИРНУ. Строительство			
Изм.	Кол.уч.	Лист	№ док.	Подп.	Дата	Основная часть проекта межевания территории. Графическая часть	Стадия	Лист	Листов
Разраб.		Фандеева			12.18			11	47
Пров.		Толмачев			12.18				
						Масштаб 1:2000	ООО "КПП"		

Чертеж межевания территории



						ДПТ-ППТ.6			
						Вдольтрассовая ВЛ-6 кВ 242-270 км ЛЧ МН. Тайшетская НПС. ИРНУ. Строительство			
Изм.	Колуч.	Лист	№ док.	Подп.	Дата	Основная часть проекта межевания территории. Графическая часть	Стадия	Лист	Листов
Разраб.		Фандеева			12.18			12	47
Пров.		Толмачев			12.18				
						Масштаб 1:2000		ООО "КПП"	

Чертеж межевания территории



Линия сводки с листом 12

Тайшетский район
Разгонское МО

38:14:000000:1791:3У1(9)

38:14:000000:1771

48

12

38:14:250113:3У2(1)

КК № 38:14:250113

Тайшетское участковое лесничество
Байроновская дача

10

Линия сводки с листом 14

						ДПТ-ППТ.6			
						Вдольтрассовая ВЛ-6 кВ 242-270 км ЛЧ МН. Тайшетская НПС. ИРНУ. Строительство			
Изм.	Колуч.	Лист	№ док.	Подп.	Дата	Основная часть проекта межевания территории. Графическая часть	Стадия	Лист	Листов
Разраб.		Фандеева			12.18				13
Пров.		Толмачев			12.18				
						Масштаб 1:2000	ООО "КПП"		

Чертеж межевания территории



15

Линия сводки с листом 13

11

Тайшетский район
Разгонское МО

48
12

38:14:000000:1771

Тайшетское участковое лесничество
Байроновская дача

38:14:250113:3У2(1)

КК № 38:14:250113

9

49
15

38:14:000000:1771:3У1(10)

Линия сводки с листом 15

						ДПТ-ППТ.6			
						Вдольтрассовая ВЛ-6 кв 242-270 км ЛЧ МН. Тайшетская НПС. ИРНУ. Строительство			
Изм.	Колуч.	Лист	№ док.	Подп.	Дата	Основная часть проекта межевания территории. Графическая часть	Стадия	Лист	Листов
Разраб.		Фандеева			12.18			14	47
Пров.		Толмачев			12.18				
						Масштаб 1:2000		ООО "КПП"	

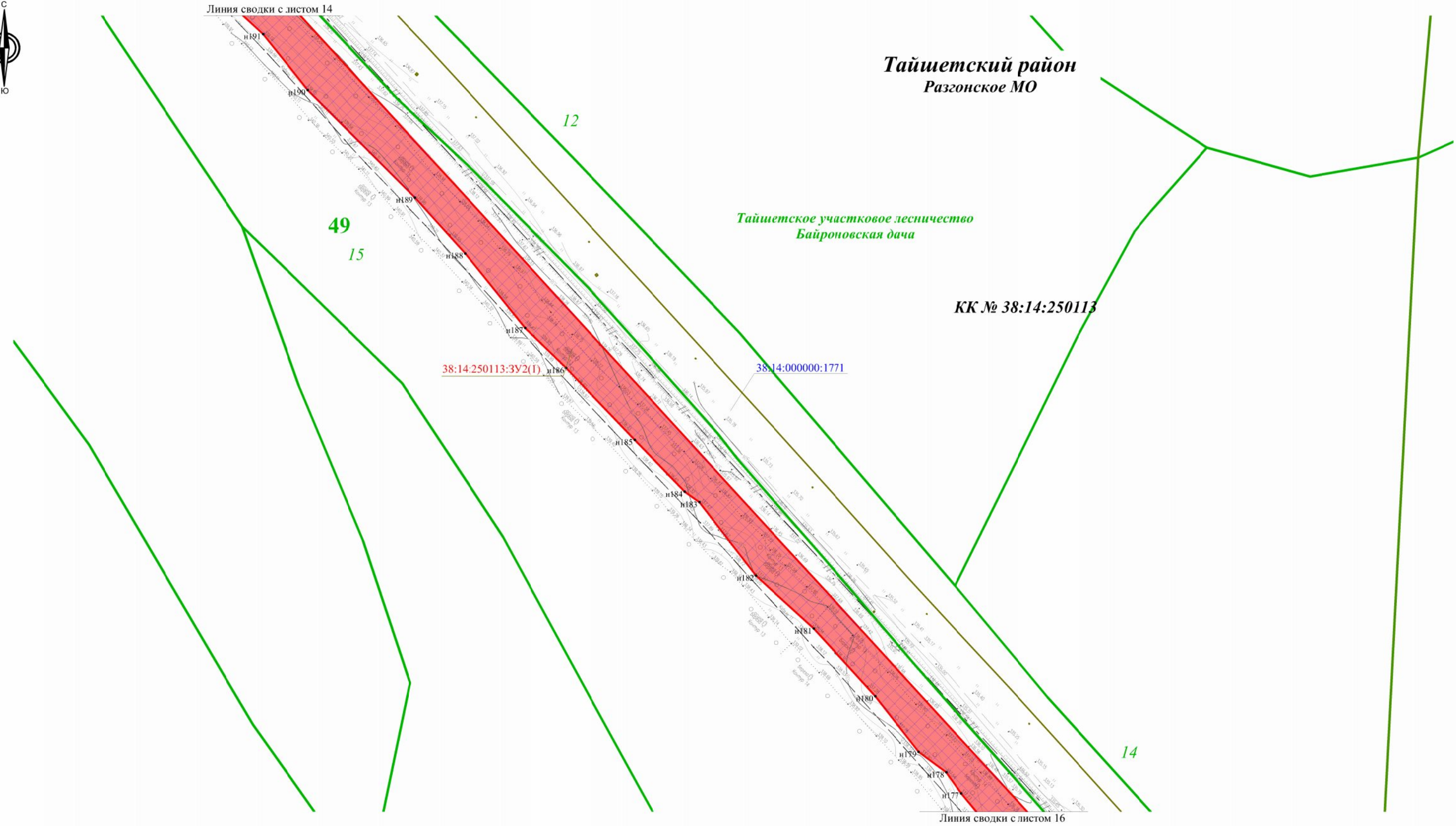
Чертеж межевания территории



Тайшетский район
Разгонское МО

Тайшетское участковое лесничество
Байроновская дача

КК № 38:14:250113



						ДПТ-ПШТ.6			
						Вдольтрассовая ВЛ-6 кВ 242-270 км ЛЧ МН. Тайшетская НПС. ИРНУ. Строительство			
Изм.	Колуч.	Лист	№ док.	Подп.	Дата	Основная часть проекта межевания территории. Графическая часть	Стадия	Лист	Листов
Разраб.		Фандеева			12.18			15	47
Пров.		Толмачев			12.18				
						Масштаб 1:2000		ООО "КПП"	

Чертеж межевания территории



Линия сводки с листом 15

Тайшетский район
Разгонское МО

49
15

КК № 38:14:250113

38:14:250113:ЗУ2(1)

Тайшетское участковое лесничество
Байроновская дача

3

38:14:000000:1771:ЗУ1(11)

61
11

38:14:000000:86

ВЛ 10 кВ
38:14:000000:86:ЗУ1(11)
"Братск-Братск"

МН "ВСТО"

38:14:000000:86:ЗУ1
38:14:000000:123:ЗУ1

38:14:250113:ЗУ2(2)

38:14:000000:1771

Линия сводки с листом 17

						ДПТ-ППТ.6			
						Вдольтрассовая ВЛ-6 кВ 242-270 км ЛЧ МН. Тайшетская НПС. ИРНУ. Строительство			
Изм.	Кол.ч.	Лист	Подк.	Подп.	Дата	Основная часть проекта межевания территории. Графическая часть	Стадия	Лист	Листов
Разраб.		Фандеева			12.18			16	47
Пров.		Толмачев			12.18				
						Масштаб 1:2000	ООО "КПП"		

Чертеж межевания территории



Тайшетский район
Разгонское МО

КК № 38:14:250113

Линия сводки с листом 16

38:14:250113:ЗУ2(2)

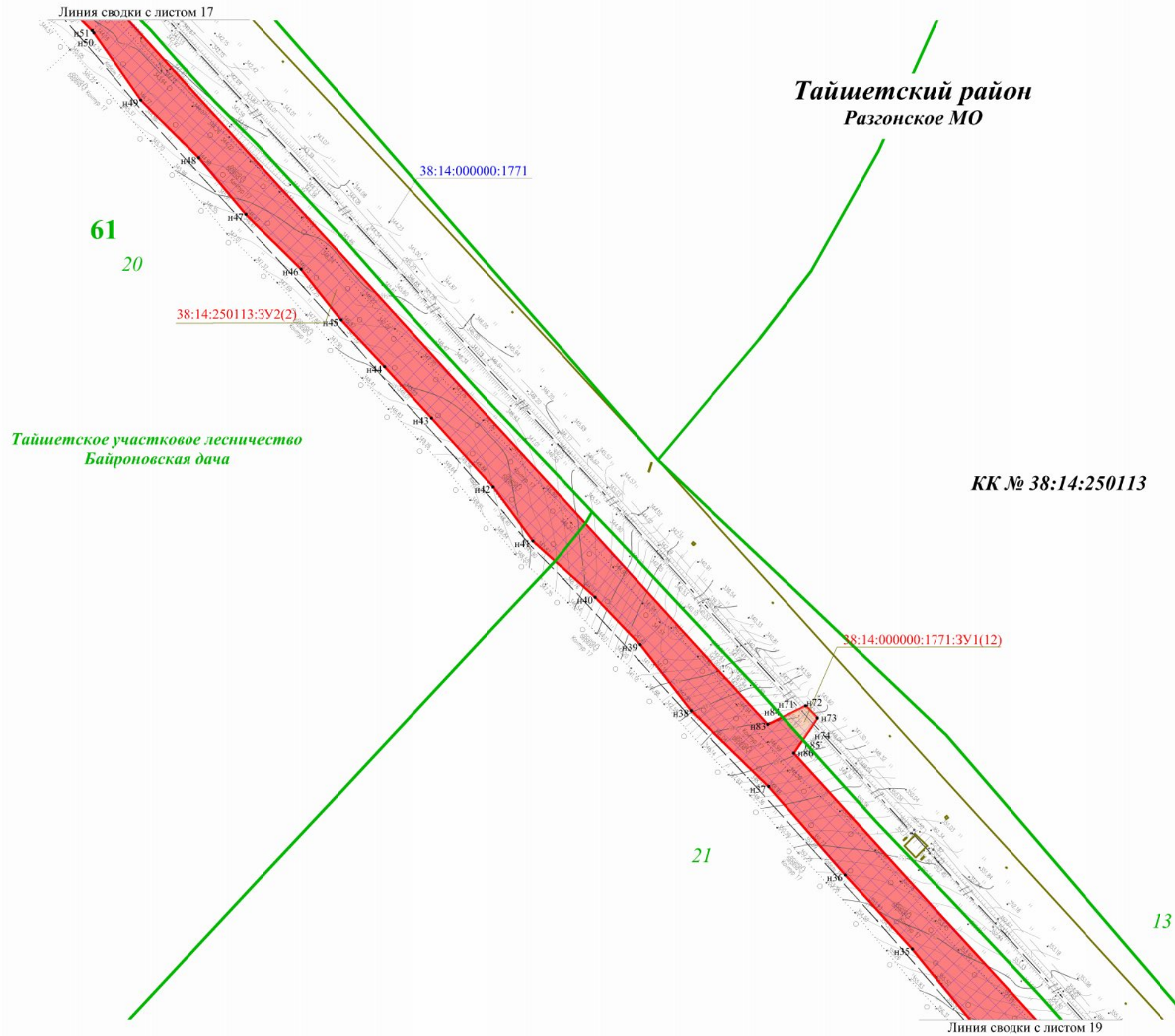
38:14:000000:1771

Тайшетское участковое лесничество
Байроновская дача

Линия сводки с листом 18

						ДПТ-ПШТ.6			
						Вдольтрассовая ВЛ-6 кв 242-270 км ЛЧ МН. Тайшетская НПС. ИРНУ. Строительство			
Изм.	Колуч.	Лист	№док.	Подп.	Дата	Основная часть проекта межевания территории. Графическая часть	Стадия	Лист	Листов
Разраб.		Фандеева			12.18			17	47
Пров.		Толмачев			12.18				
						Масштаб 1:2000		ООО "КПП"	

Чертеж межевания территории



						ДПТ-ППТ.6			
						Вдольтрассовая ВЛ-6 кВ 242-270 км ЛЧ МН. Тайшетская НПС. ИРНУ. Строительство			
Изм.	Кол.уч.	Лист	№ док.	Подп.	Дата	Основная часть проекта межевания территории. Графическая часть	Стадия	Лист	Листов
Разраб.		Фандеева			12.18			18	47
Пров.		Толмачев			12.18				
						Масштаб 1:2000		ООО "КПП"	

Чертеж межевания территории



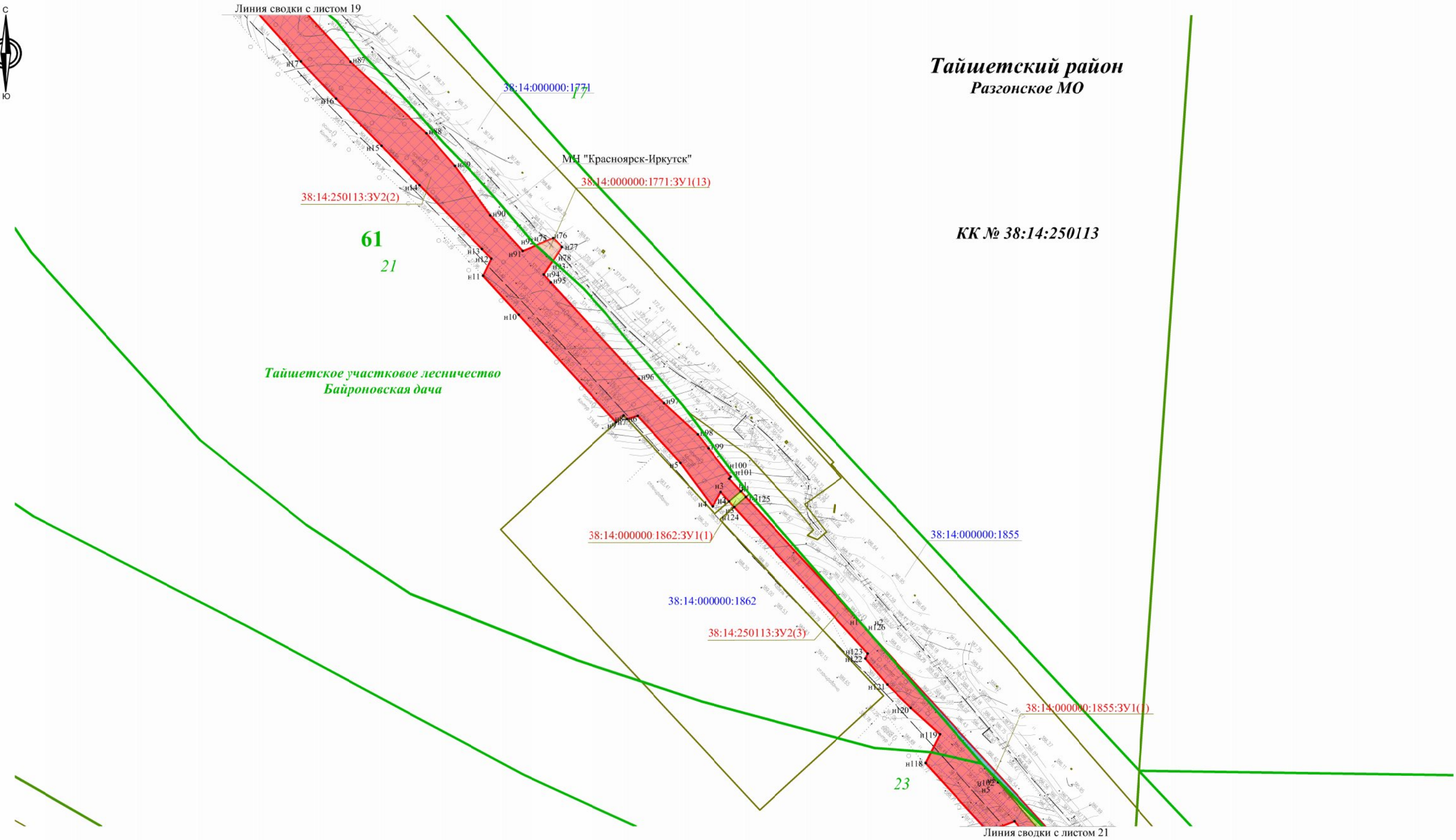
Тайшетский район
Разгонское МО

Тайшетское участковое лесничество
Байроновская дача

КК № 38:14:250113

						ДПТ-ППТ.6			
						Вдольтрассовая ВЛ-6 кВ 242-270 км ЛЧ МН. Тайшетская НПС. ИРНУ. Строительство			
Изм.	Кол.уч.	Лист	№док.	Подп.	Дата	Основная часть проекта межевания территории. Графическая часть	Стадия	Лист	Листов
Разраб.		Фандеева			12.18			19	47
Пров.		Толмачев			12.18				
						Масштаб 1:2000		ООО "КПП"	

Чертеж межевания территории



Тайшетский район
Разгонское МО

КК № 38:14:250113

Тайшетское участковое лесничество
Байроновская дача

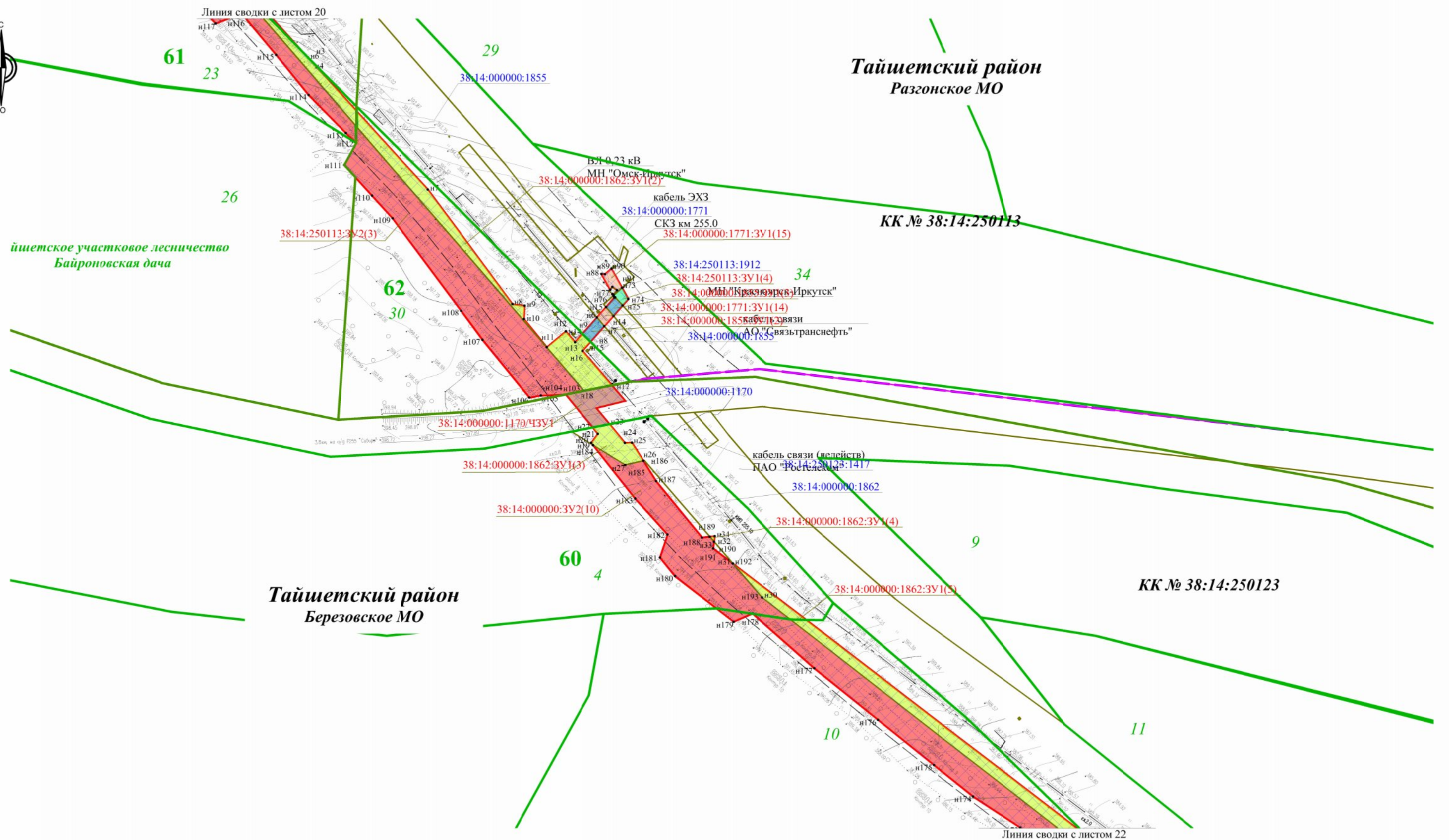
МН "Красноярск-Иркутск"

Линия сводки с листом 19

Линия сводки с листом 21

						ДПТ-ПШТ.6			
						Вдольтрассовая ВЛ-6 кв 242-270 км ЛЧ МН. Тайшетская НПС. ИРНУ. Строительство			
Изм.	Кол.уч.	Лист	№ док.	Подп.	Дата	Основная часть проекта межевания территории. Графическая часть	Стадия	Лист	Листов
Разраб.		Фандеева			12.18			20	47
Пров.		Толмачев			12.18				
						Масштаб 1:2000		ООО "КПП"	

Чертеж межевания территории



						ДПТ-ППТ.6			
						Вдольтрассовая ВЛ-6 кВ 242-270 км ЛЧ МН. Тайшетская НПС. ИРНУ. Строительство			
Изм.	Колуч.	Лист	№ док.	Подп.	Дата	Основная часть проекта межевания территории. Графическая часть	Стадия	Лист	Листов
Разраб.	Фандеева				12.18			21	47
Пров.	Толмачев				12.18				
						Масштаб 1:2000	ООО "КПП"		

Чертеж межевания территории



60 10

Линия сводки с листом 21

38:14:000000:ЗУ2(10)

38:14:250123:1417:ЗУ1(1)

11

38:14:250123:1417

МН "Красноярск-Иркутск"

Тайшетский район
Березовское МО

КК № 38:14:250123

Тайшетское участковое лесничество
Байроновская дача

60

24

25

Линия сводки с листом 23

						ДПТ-ПШТ.6			
						Вдольтрассовая ВЛ-6 кВ 242-270 км ЛЧ МН. Тайшетская НПС. ИРНУ. Строительство			
Изм.	Кол.уч.	Лист	№ док.	Подп.	Дата	Основная часть проекта межевания территории. Графическая часть	Стадия	Лист	Листов
Разраб.		Фандеева			12.18			22	47
Пров.		Толмачев			12.18				
						Масштаб 1:2000		ООО "КПП"	

Чертеж межевания территории



Тайшетский район
Березовское МО

Линия сводки с листом 22

60

36

Тайшетское участковое лесничество
Байроновская дача

38:14:000000:ЗУ2(10)

38:14:250123:1417:ЗУ1(1)

КК № 38:14:250123

38:14:250123:1417

Линия сводки с листом 24

						ДПТ-ПШТ.6			
						Вдольтрассовая ВЛ-6 кВ 242-270 км ЛЧ МН. Тайшетская НПС. ИРНУ. Строительство			
Изм.	Колуч.	Лист	№ док.	Подп.	Дата	Основная часть проекта межевания территории. Графическая часть	Стадия	Лист	Листов
Разраб.		Фандеева			12.18			23	47
Пров.		Толмачев			12.18				
						Масштаб 1:2000		ООО "КПП"	

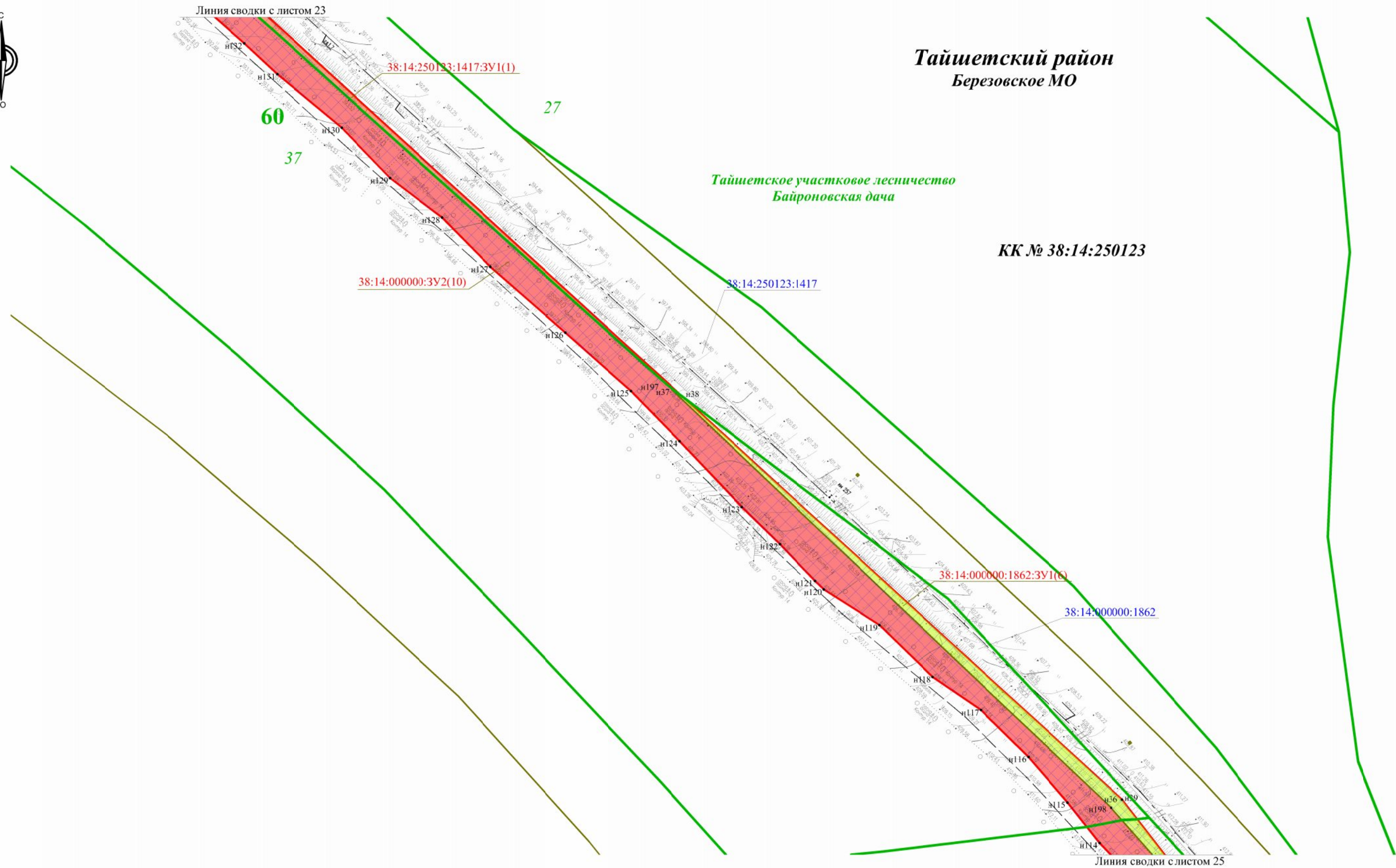
Чертеж межевания территории



Тайшетский район
Березовское МО

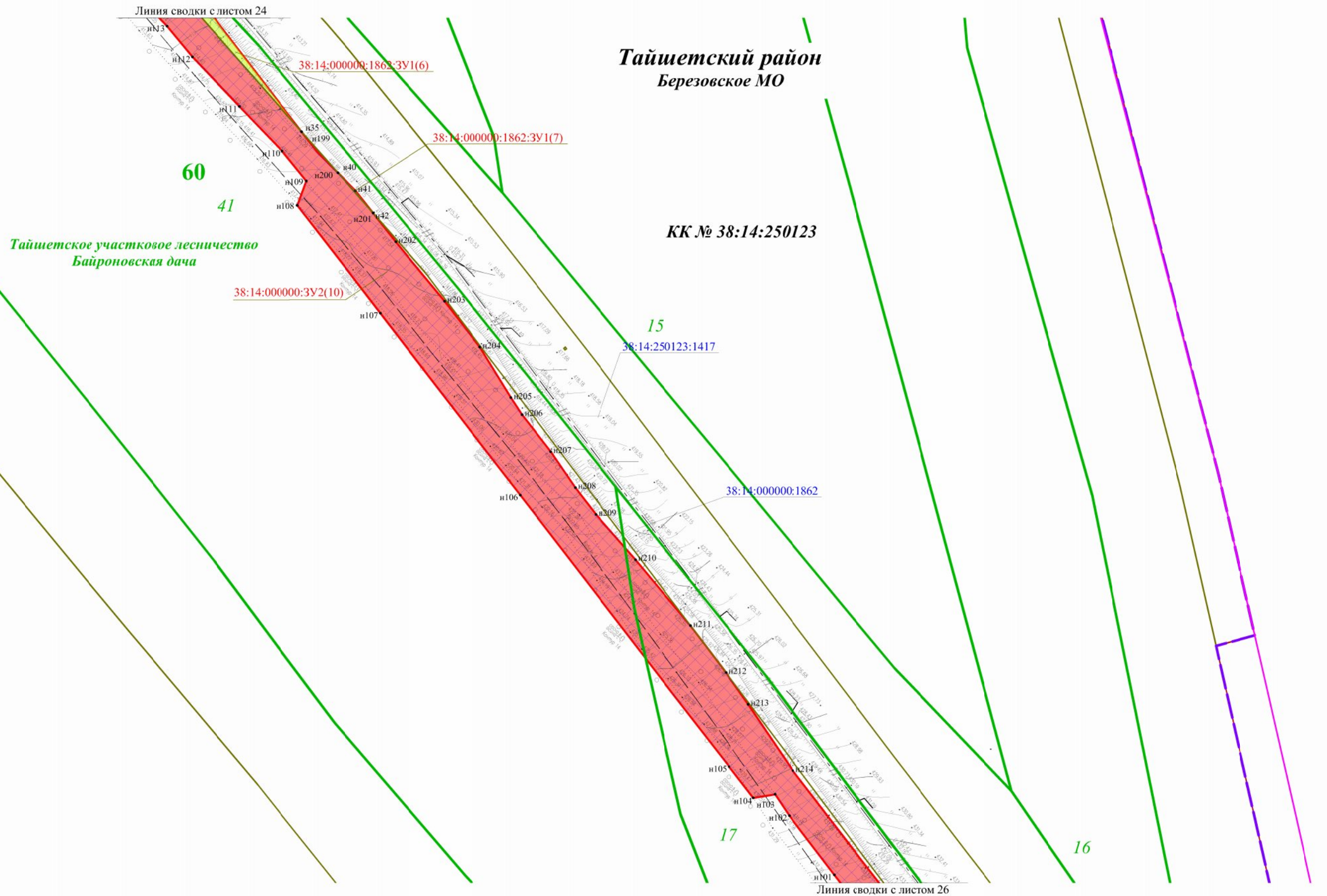
Тайшетское участковое лесничество
Байроновская дача

КК № 38:14:250123



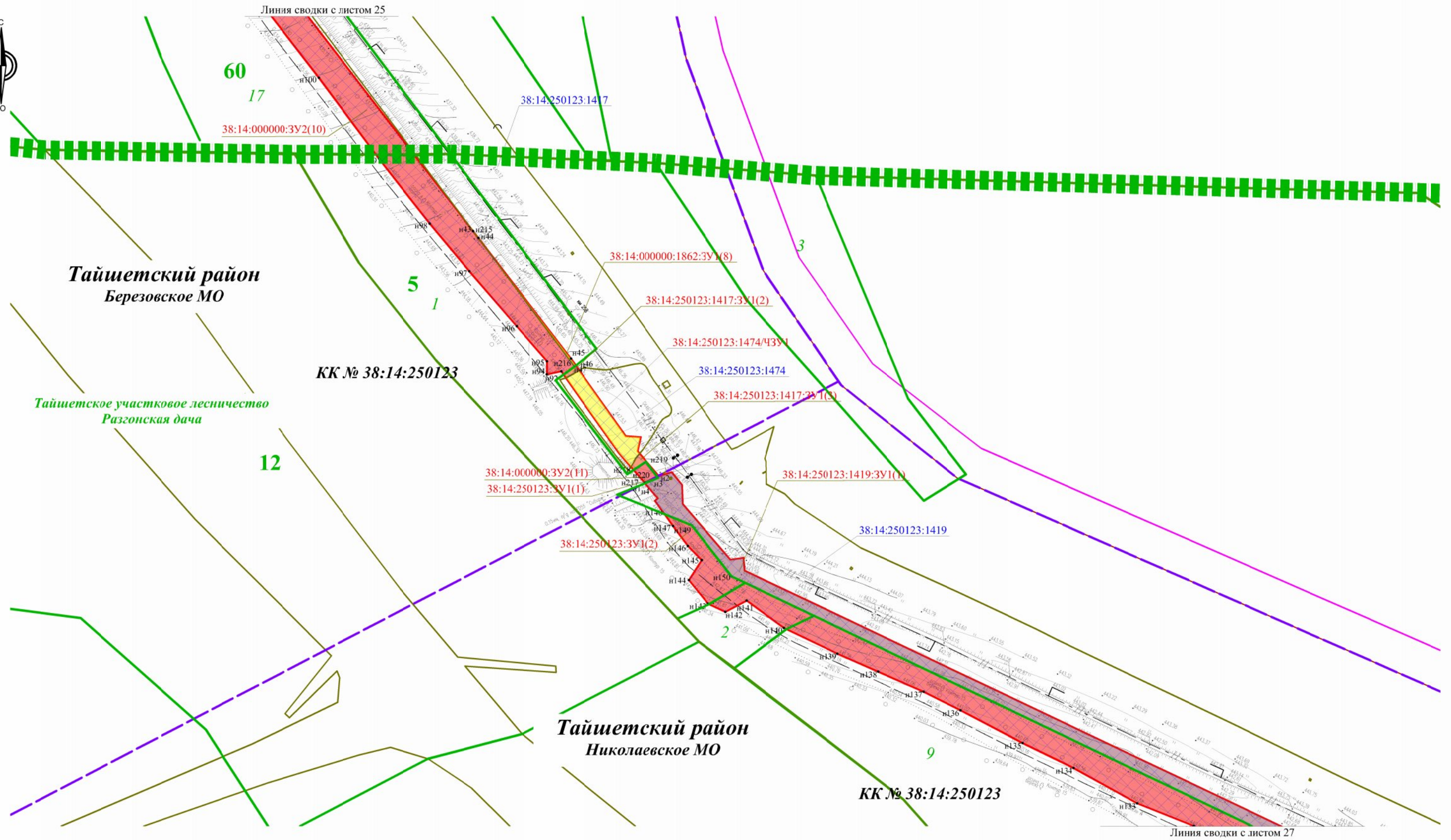
						ДПТ-ППТ.6			
						Вдольтрассовая ВЛ-6 кВ 242-270 км ЛЧ МН. Тайшетская НПС. ИРНУ. Строительство			
Изм.	Колуч.	Лист	№ док.	Подп.	Дата	Основная часть проекта межевания территории. Графическая часть	Стадия	Лист	Листов
Разраб.	Фандеева				12.18			24	47
Пров.	Толмачев				12.18				
						Масштаб 1:2000	ООО "КПП"		

Чертеж межевания территории



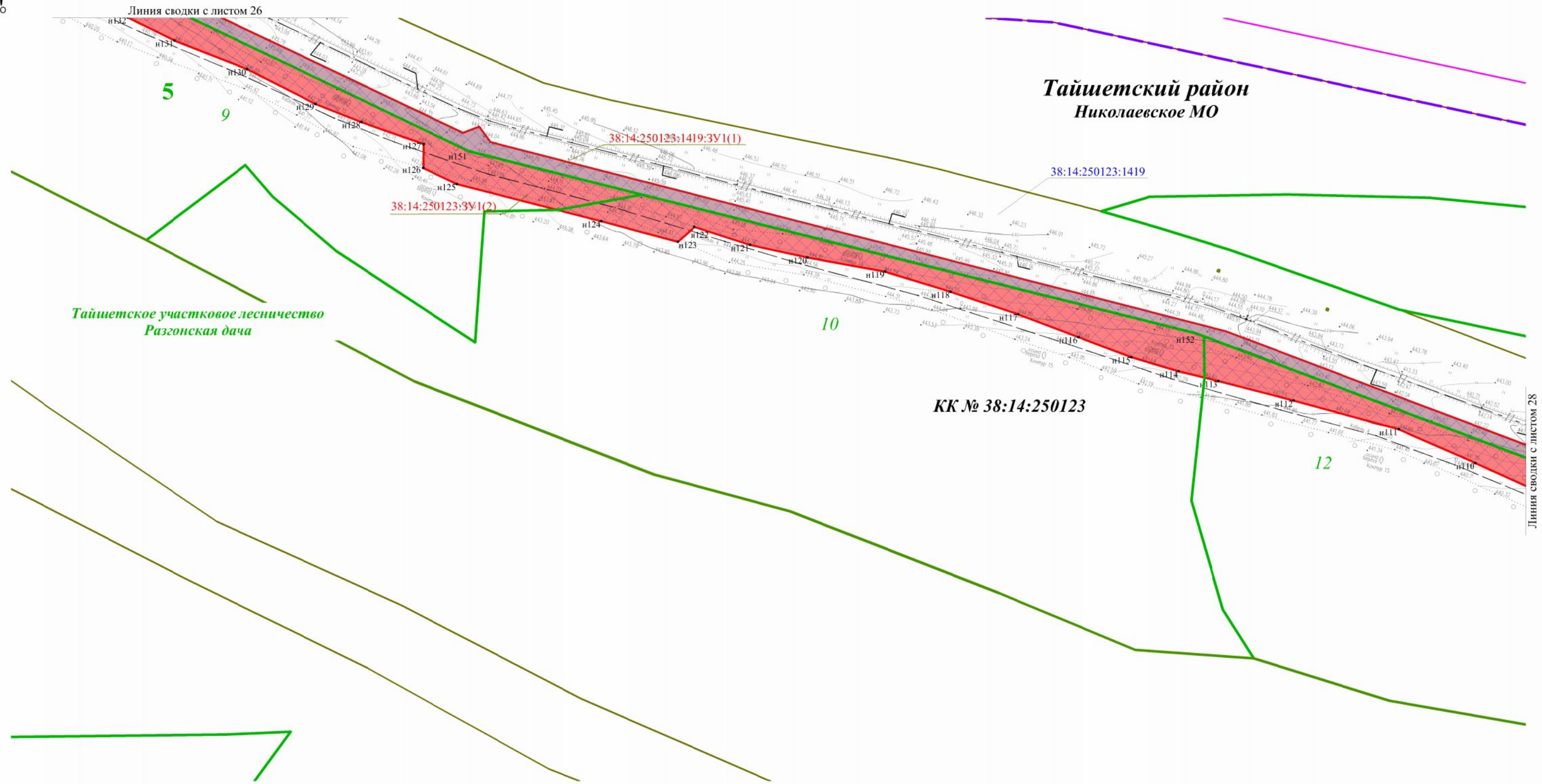
						ДПТ-ПШТ.6			
						Вдольтрассовая ВЛ-6 кв 242-270 км ЛЧ МН. Тайшетская НПС. ИРНУ. Строительство			
Изм.	Колуч.	Лист	№ док.	Подп.	Дата	Основная часть проекта межевания территории. Графическая часть	Стадия	Лист	Листов
Разраб.	Фандеева				12.18			25	47
Пров.	Толмачев				12.18				
						Масштаб 1:2000	ООО "КПП"		

Чертеж межевания территории



						ДПТ-ПШТ.6			
						Вдольтрассовая ВЛ-6 кВ 242-270 км ЛЧ МН. Тайшетская НПС. ИРНУ. Строительство			
Изм.	Колуч.	Лист	№ док.	Подп.	Дата	Основная часть проекта межевания территории. Графическая часть	Стадия	Лист	Листов
Разраб.	Фандеева				12.18			26	47
Пров.	Толмачев				12.18				
						Масштаб 1:2000	ООО "КПП"		

Чертеж межевания территории

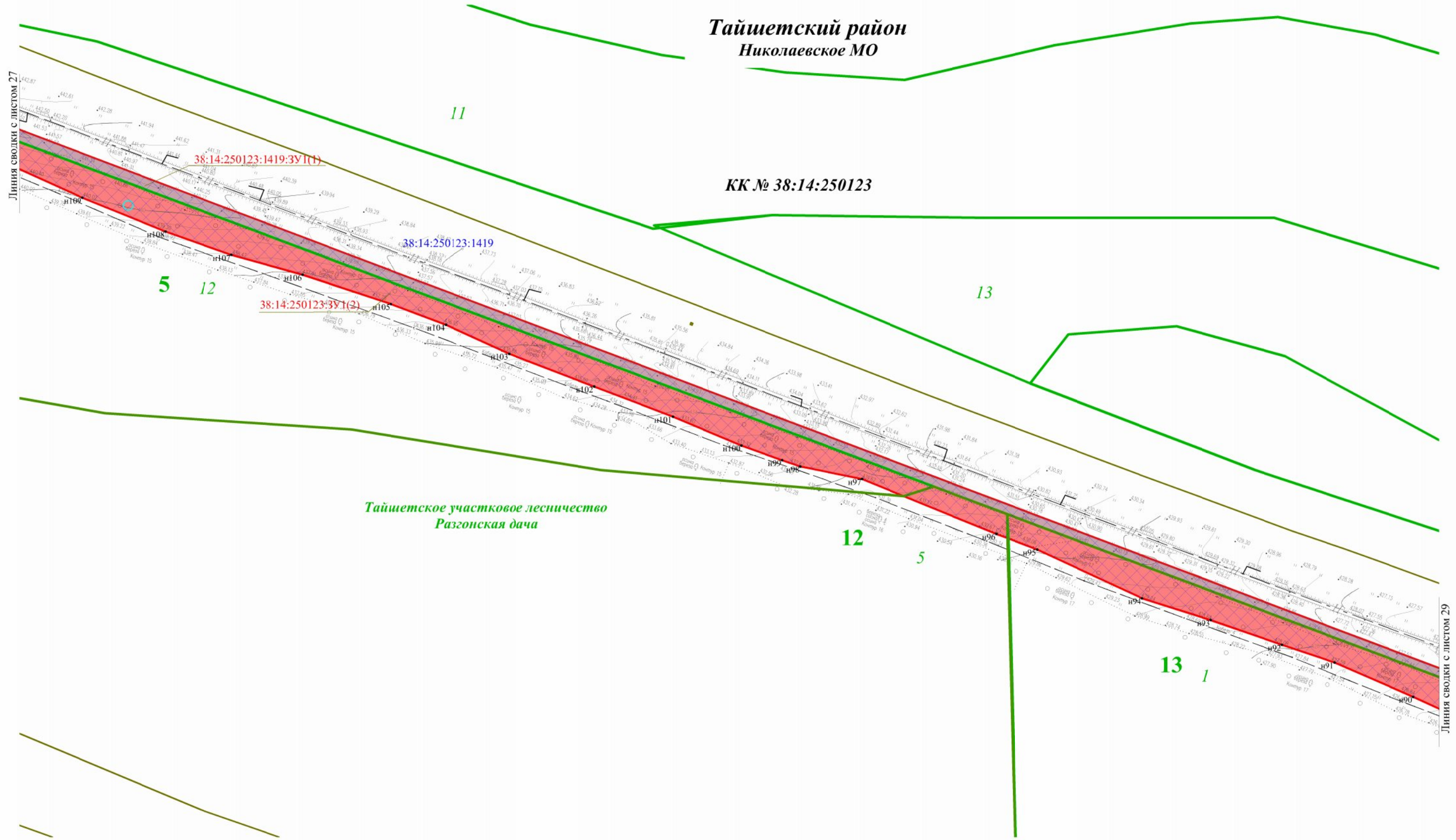


						ДПТ-ППТ.6			
						Вдольтрассовая ВЛ-6 кВ 242-270 км ЛЧ МН. Тайшетская НПС. ИРНУ. Строительство			
Изм.	Кол.уч.	Лист	№ док.	Подп.	Дата	Основная часть проекта межевания территории. Графическая часть	Стадия	Лист	Листов
Разраб.		Фандеева			12.18			27	47
Пров.		Толмачев			12.18				
						Масштаб 1:2000		ООО "КПП"	

Чертеж межевания территории



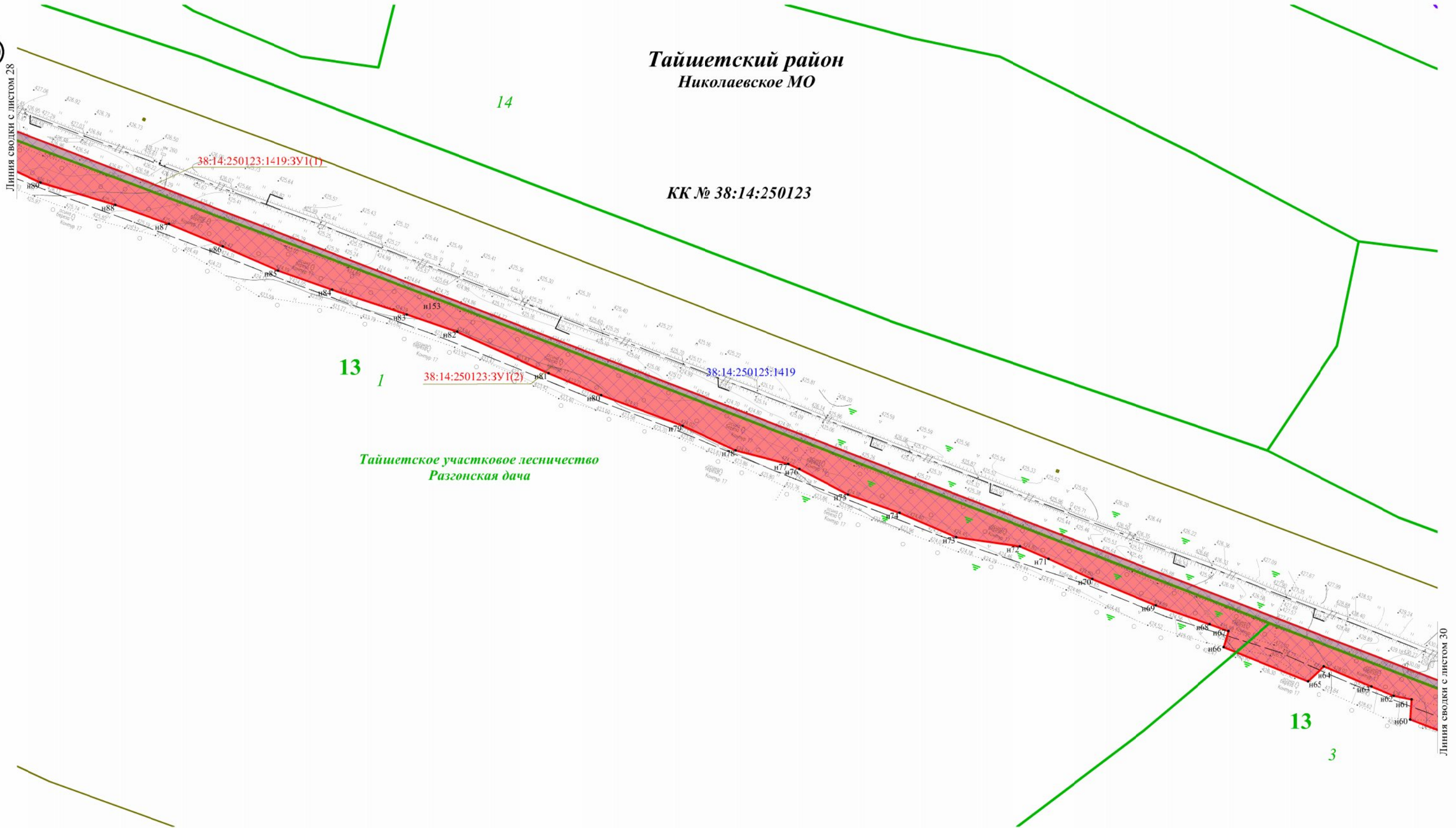
Тайшетский район
Николаевское МО



Тайшетское участковое лесничество
Разгонская дача

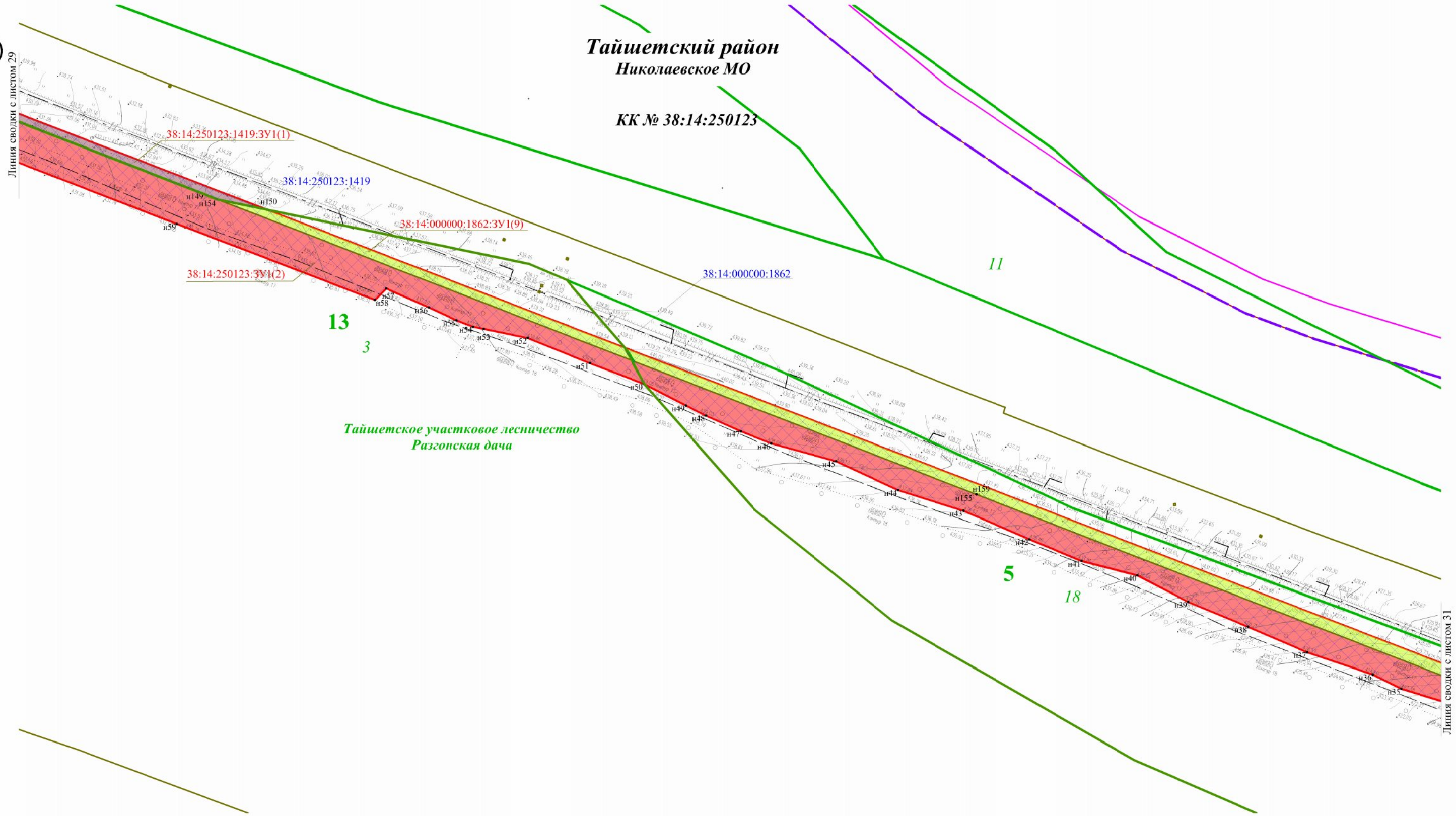
						ДПТ-ППТ.6			
						Вдольтрассовая ВЛ-6 кВ 242-270 км ЛЧ МН. Тайшетская НПС. ИРНУ. Строительство			
Изм.	Колуч.	Лист	№ док.	Подп.	Дата	Основная часть проекта межевания территории. Графическая часть	Стадия	Лист	Листов
Разраб.	Фандеева				12.18			28	47
Пров.	Толмачев				12.18				
						Масштаб 1:2000	ООО "КПП"		

Чертеж межевания территории



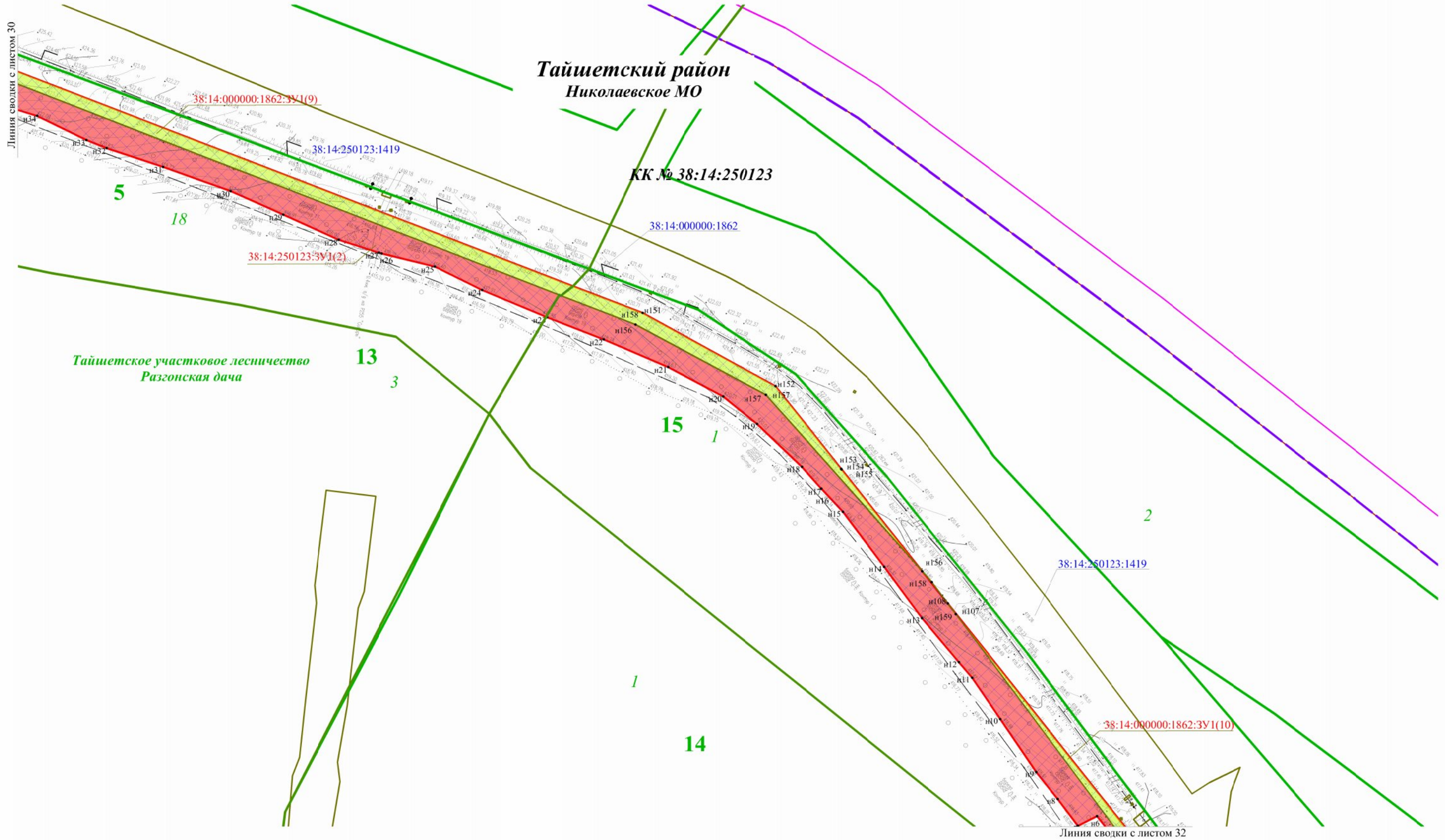
						ДПТ-ППТ.6			
						Вдольтрассовая ВЛ-6 кВ 242-270 км ЛЧ МН. Тайшетская НПС. ИРНУ. Строительство			
Изм.	Колуч.	Лист	№ док.	Подп.	Дата	Основная часть проекта межевания территории. Графическая часть	Стадия	Лист	Листов
Разраб.		Фандеева			12.18			29	47
Пров.		Толмачев			12.18				
						Масштаб 1:2000	ООО "КПП"		

Чертеж межевания территории



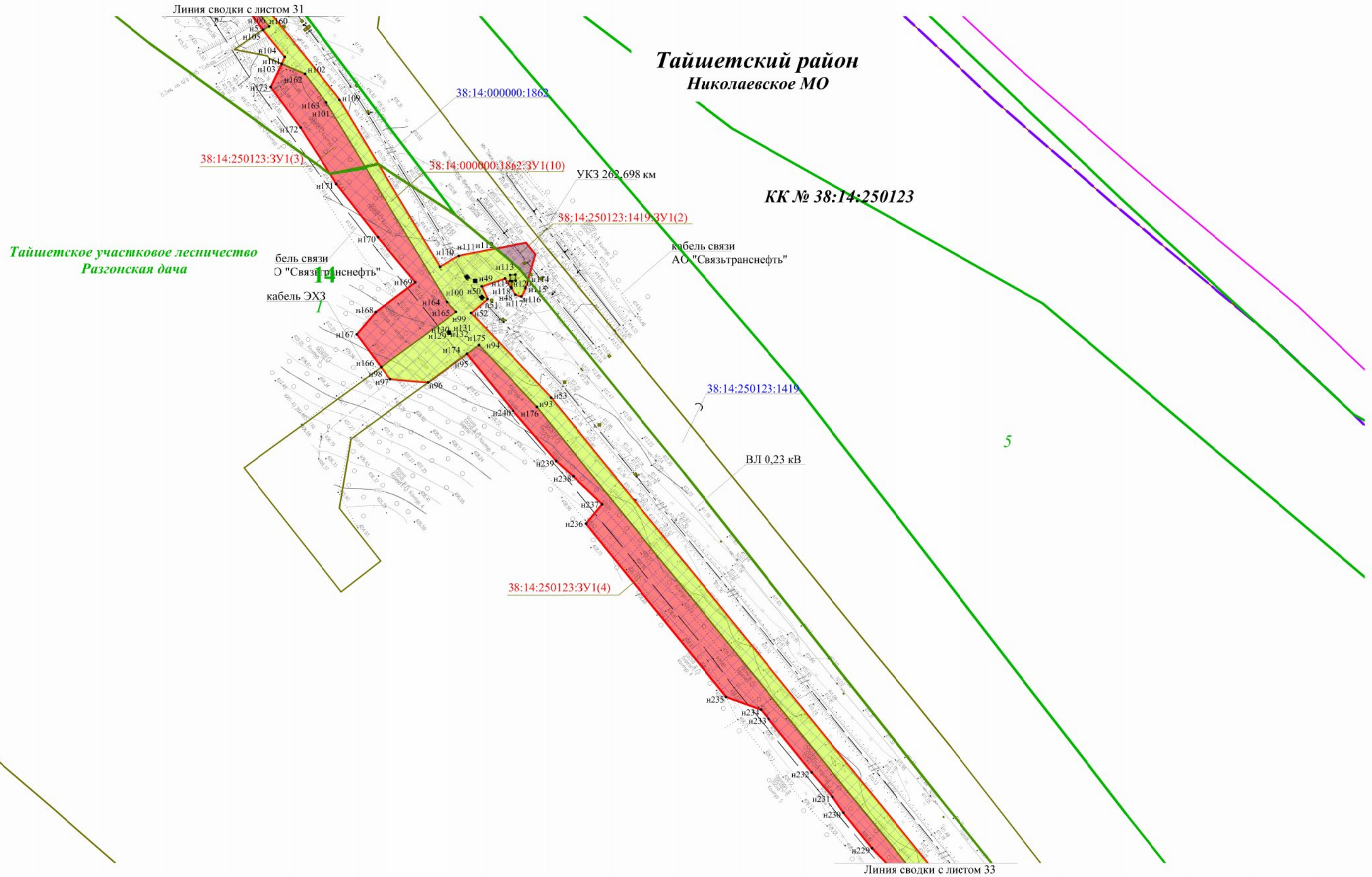
						ДПТ-ПШТ.6			
						Вдольтрассовая ВЛ-6 кВ 242-270 км ЛЧ МН. Тайшетская НПС. ИРНУ. Строительство			
Изм.	Кол.уч.	Лист	№док.	Подп.	Дата	Основная часть проекта межевания территории. Графическая часть	Стадия	Лист	Листов
Разраб.		Фандеева			12.18			30	47
Пров.		Толмачев			12.18				
						Масштаб 1:2000	ООО "КПП"		

Чертеж межевания территории



						ДПТ-ПШТ.6			
						Вдольтрассовая ВЛ-6 кВ 242-270 км ЛЧ МН. Тайшетская НПС. ИРНУ. Строительство			
Изм.	Кол.уч.	Лист	Подок.	Подп.	Дата	Основная часть проекта межевания территории. Графическая часть	Стадия	Лист	Листов
Разраб.		Фандеева			12.18			31	47
Пров.		Толмачев			12.18				
						Масштаб 1:2000	ООО "КПП"		

Чертеж межевания территории



						ДПТ-ПШТ.6			
						Вдольтрассовая ВЛ-6 кВ 242-270 км ЛЧ МН. Тайшетская НПС. ИРНУ. Строительство			
Изм.	Кол.уч.	Лист	№ док.	Подп.	Дата	Основная часть проекта межевания территории. Графическая часть	Стадия	Лист	Листов
Разраб.		Фандеева			12.18				
Пров.		Толмачев			12.18			32	47
						Масштаб 1:2000	ООО "КПП"		

Чертеж межевания территории



Линия сводки с листом 32

Тайшетский район
Николаевское МО

14

38:14:000080:1862:3У1(10)

КК № 38:14:250123

Тайшетское участковое лесничество
Разгонская дача

38:14:250123:3У1(4)

38:14:250123:1419

5

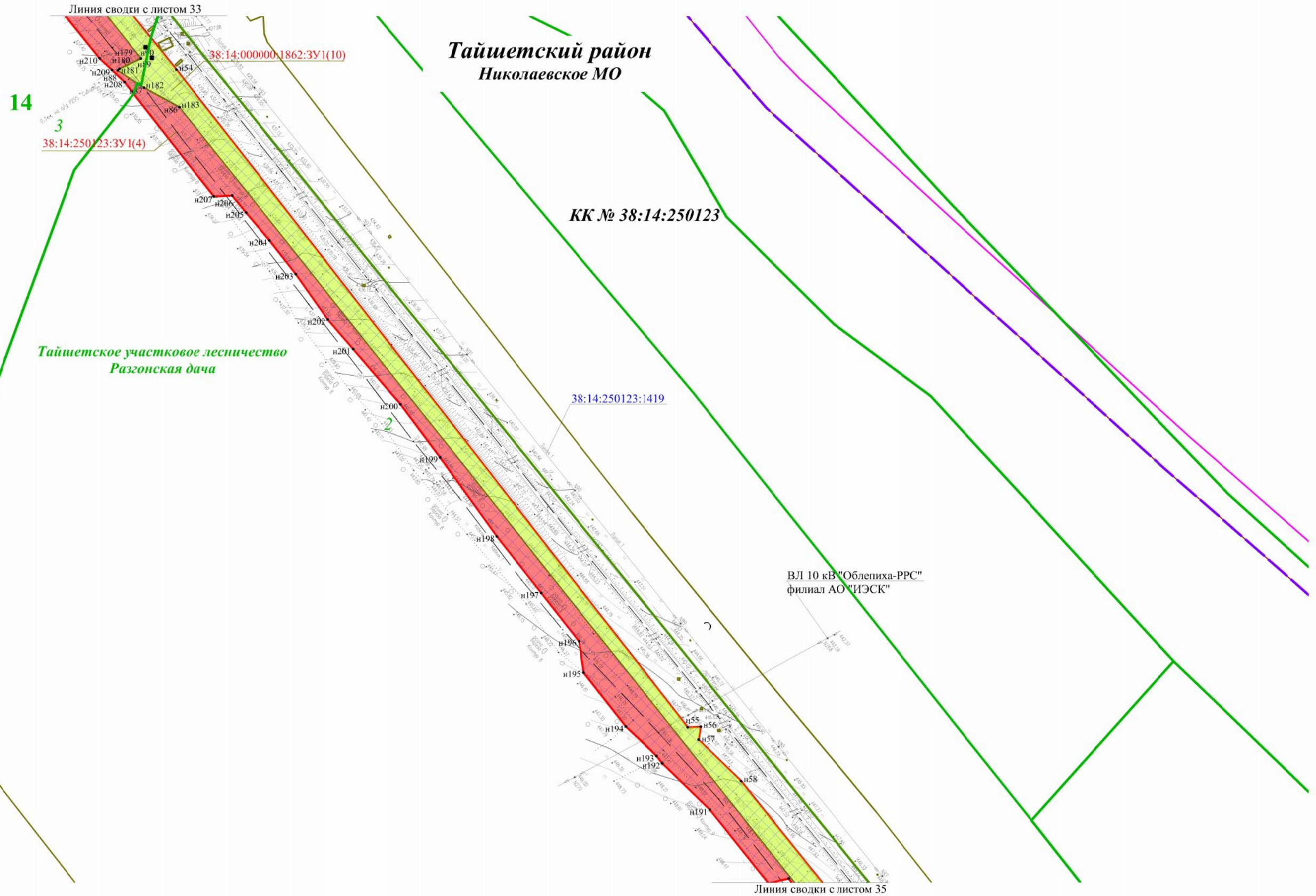
2

3

Линия сводки с листом 34

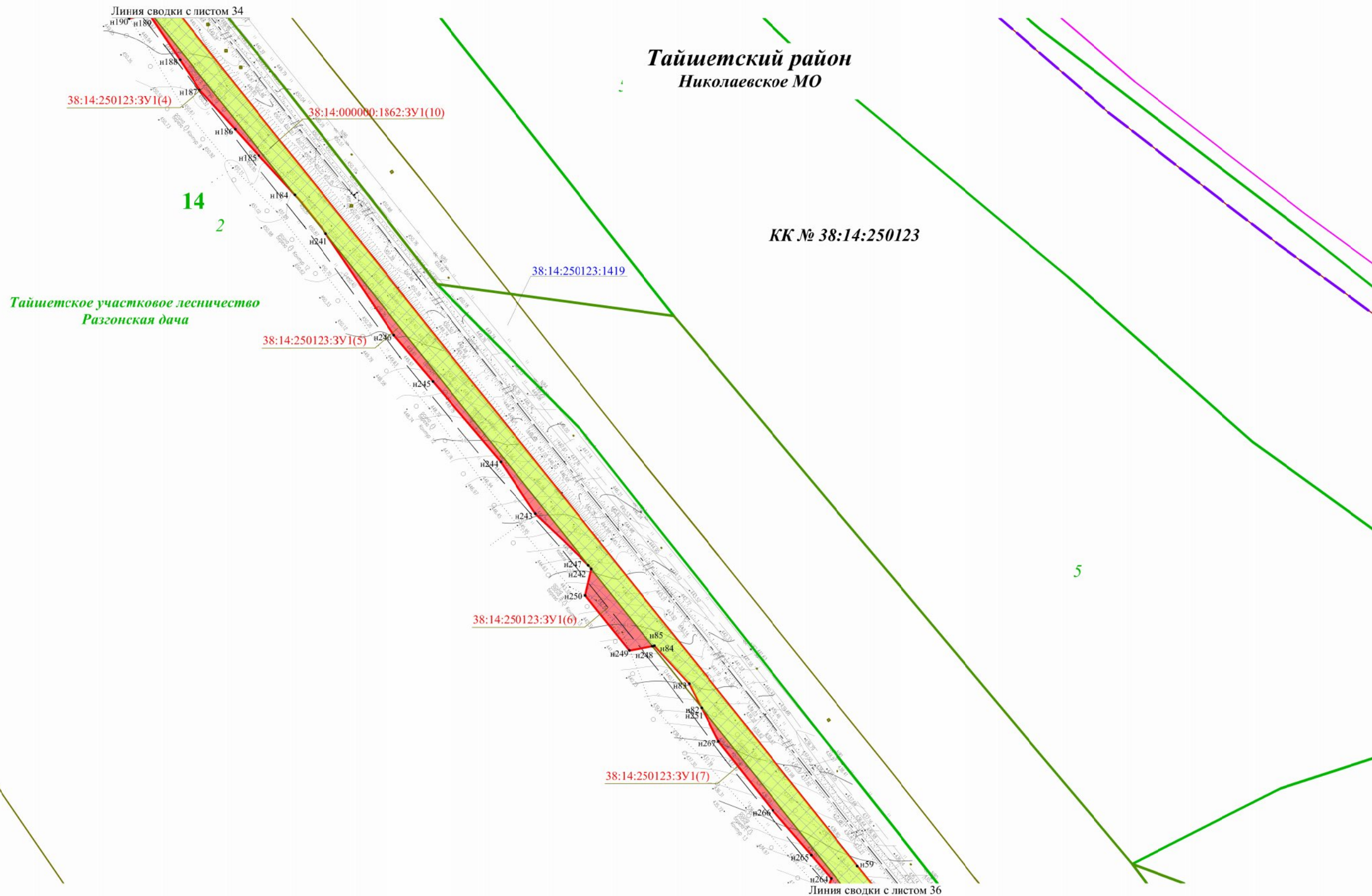
						ДПТ-ППТ.6			
						Вдольтрассовая ВЛ-6 кВ 242-270 км ЛЧ МН. Тайшетская НПС. ИРНУ. Строительство			
Изм.	Колуч.	Лист	№ док.	Подп.	Дата	Основная часть проекта межевания территории. Графическая часть	Стадия	Лист	Листов
Разраб.		Фандеева			12.18			33	47
Пров.		Толмачев			12.18				
						Масштаб 1:2000		ООО "КПП"	

Чертеж межевания территории



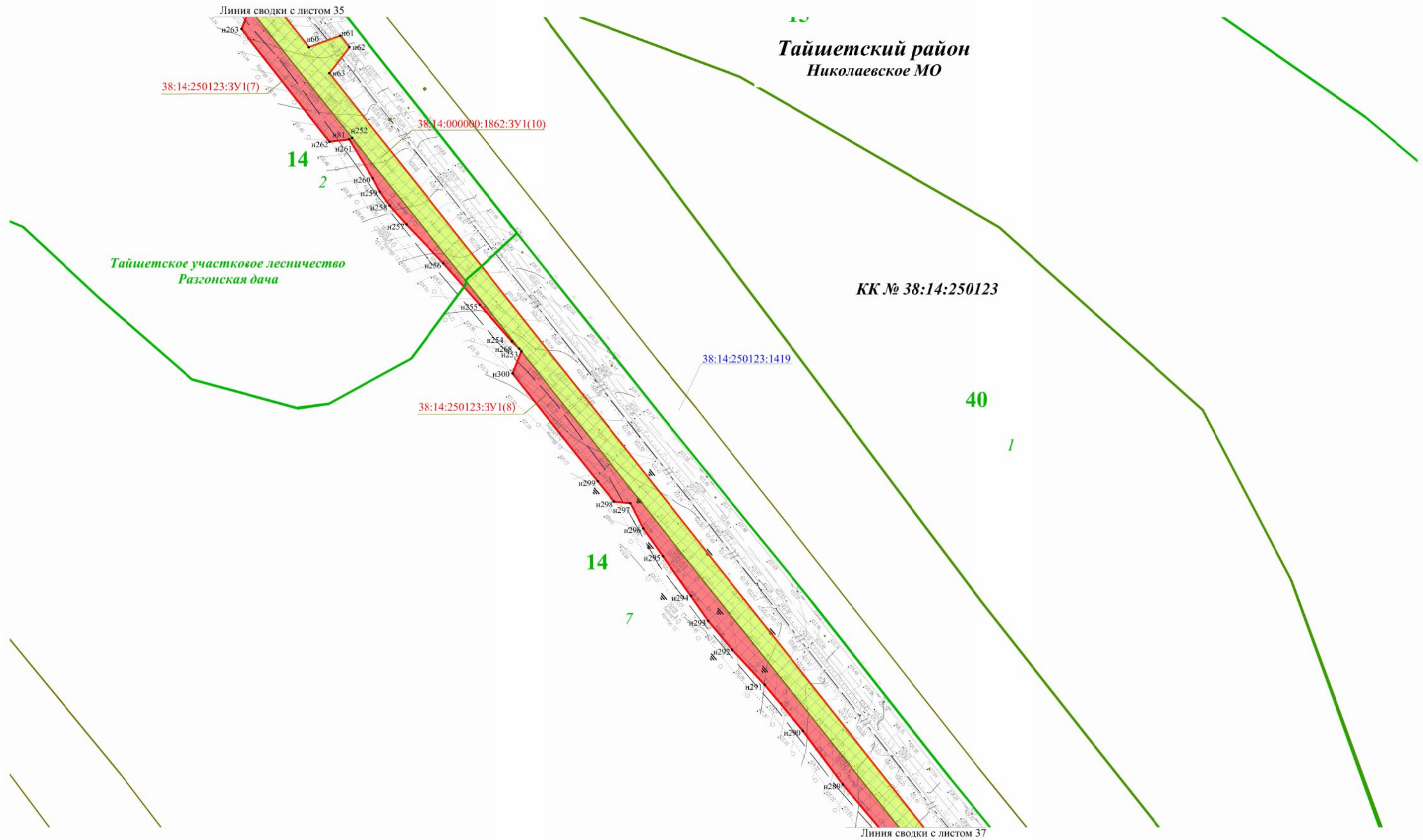
						ДПТ-ПШТ.6			
						Вдольтрассовая ВЛ-6 кВ 242-270 км ЛЧ МН. Тайшетская НПС. ИРНУ. Строительство			
Изм.	Колуч.	Лист	№ док.	Подп.	Дата	Основная часть проекта межевания территории. Графическая часть	Стадия	Лист	Листов
Разраб.	Фандеева				12.18			34	47
Пров.	Толмачев				12.18				
						Масштаб 1:2000	ООО "КПП"		

Чертеж межевания территории



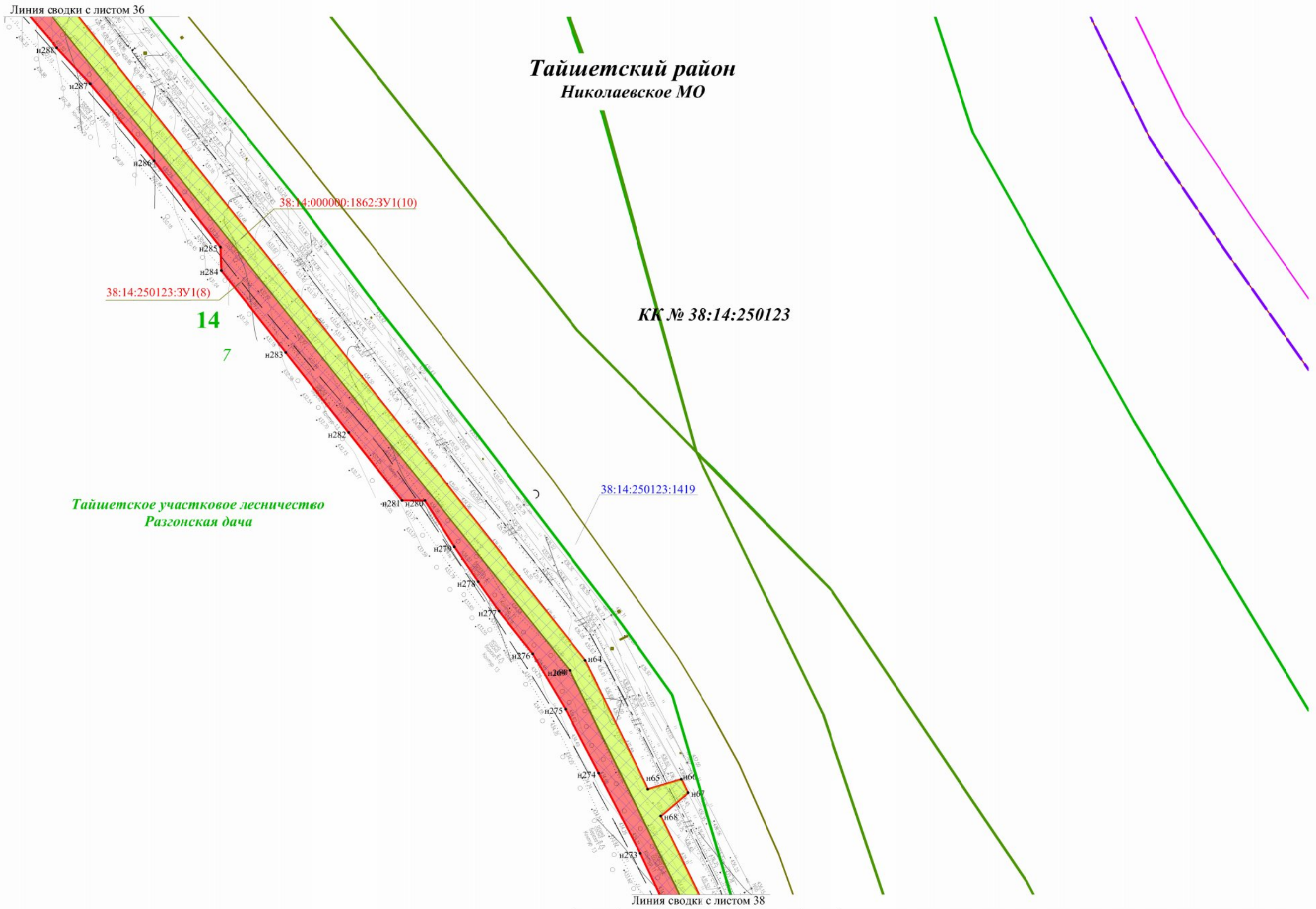
						ДПТ-ПШТ.6			
						Вдольтрассовая ВЛ-6 кВ 242-270 км ЛЧ МН. Тайшетская НПС. ИРНУ. Строительство			
Изм.	Колуч.	Лист	№ док.	Подп.	Дата	Основная часть проекта межевания территории. Графическая часть	Стадия	Лист	Листов
Разраб.	Фандеева				12.18			35	47
Пров.	Толмачев				12.18				
						Масштаб 1:2000		ООО "КПП"	

Чертеж межевания территории



						ДПТ-ППТ.6			
						Вдольтрассовая ВЛ-6 кв 242-270 км ЛЧ МН. Тайшетская НПС. ИРНУ. Строительство			
Изм.	Колуч.	Лист	№ док.	Подп.	Дата	Основная часть проекта межевания территории. Графическая часть	Стадия	Лист	Листов
Разраб.		Фандеева			12.18			36	47
Пров.		Толмачев			12.18				
						Масштаб 1:2000		ООО "КПП"	

Чертеж межевания территории



						ДПТ-ПШТ.6			
						Вдольтрассовая ВЛ-6 кВ 242-270 км ЛЧ МН. Тайшетская НПС. ИРНУ. Строительство			
Изм.	Кол.уч.	Лист	№ док.	Подп.	Дата	Основная часть проекта межевания территории. Графическая часть	Стадия	Лист	Листов
Разраб.		Фандеева			12.18			37	47
Пров.		Толмачев			12.18				
						Масштаб 1:2000	ООО "КПП"		

Чертеж межевания территории

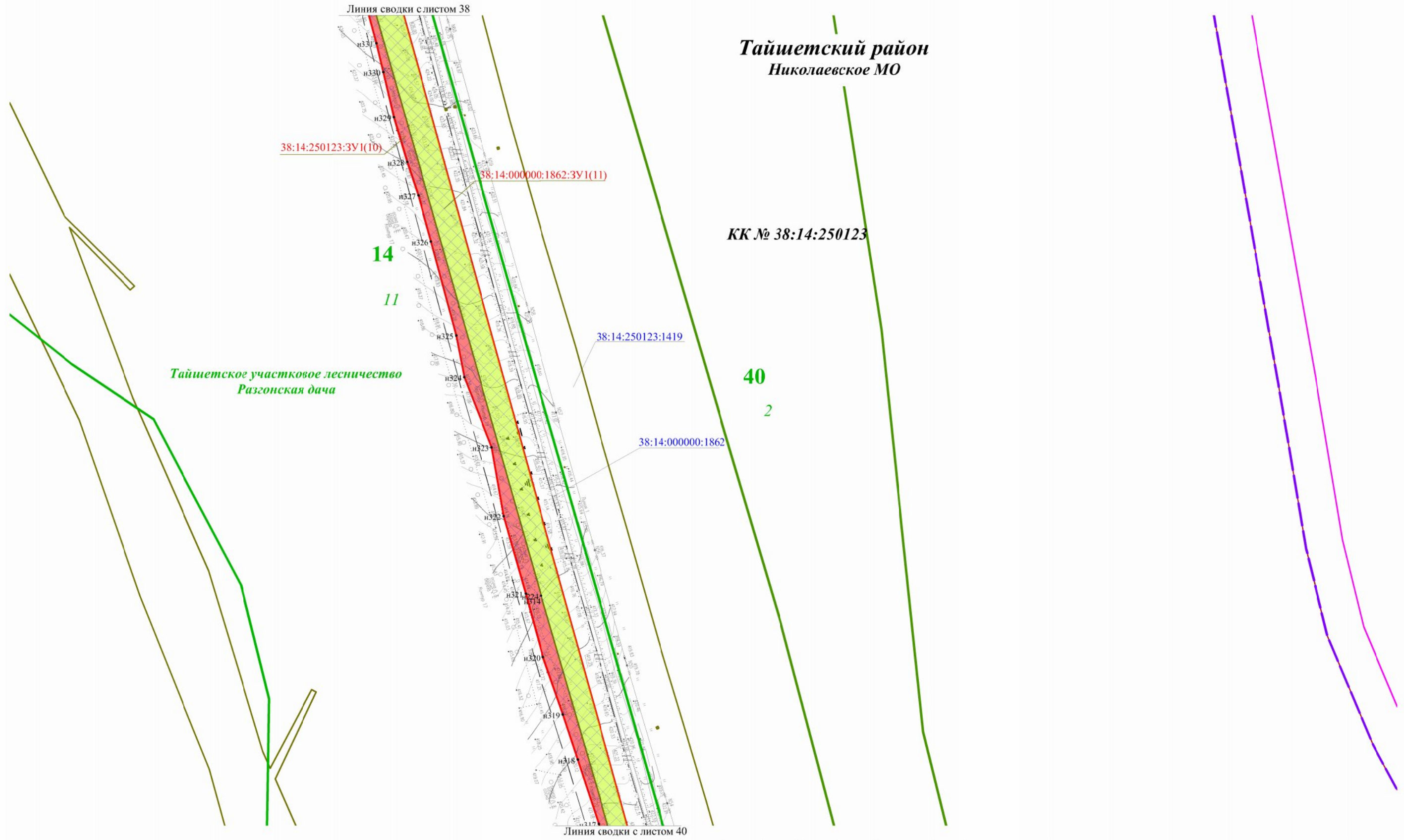


Тайшетский район
Николаевское МО



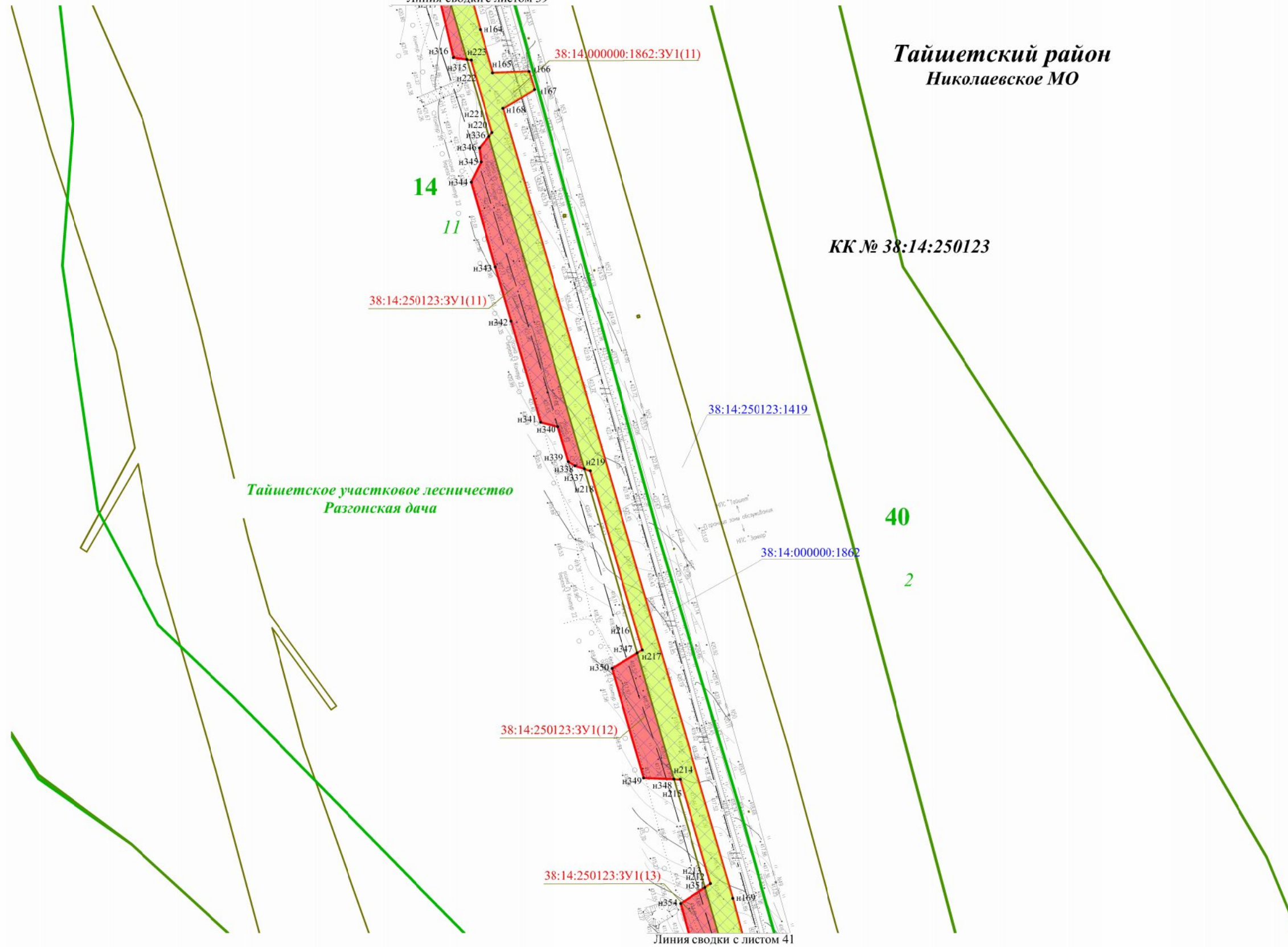
						ДПТ-ПШТ.6			
						Вдольтрассовая ВЛ-6 кВ 242-270 км ЛЧ МН. Тайшетская НПС. ИРНУ. Строительство			
Изм.	Колуч.	Лист	№док.	Подп.	Дата	Основная часть проекта межевания территории. Графическая часть	Стадия	Лист	Листов
Разраб.	Фандеева				12.18			38	47
Пров.	Толмачев				12.18				
						Масштаб 1:2000		ООО "КПП"	

Чертеж межевания территории



						ДПТ-ППТ.6			
						Вдольтрассовая ВЛ-6 кВ 242-270 км ЛЧ МН. Тайшетская НПС. ИРНУ. Строительство			
Изм.	Колуч.	Лист	№док.	Подп.	Дата	Основная часть проекта межевания территории. Графическая часть	Стадия	Лист	Листов
Разраб.		Фандеева			12.18			39	47
Пров.		Толмачев			12.18				
						Масштаб 1:2000		ООО "КПП"	

Чертеж межевания территории



Тайшетский район
Николаевское МО

КК № 38:14:250123

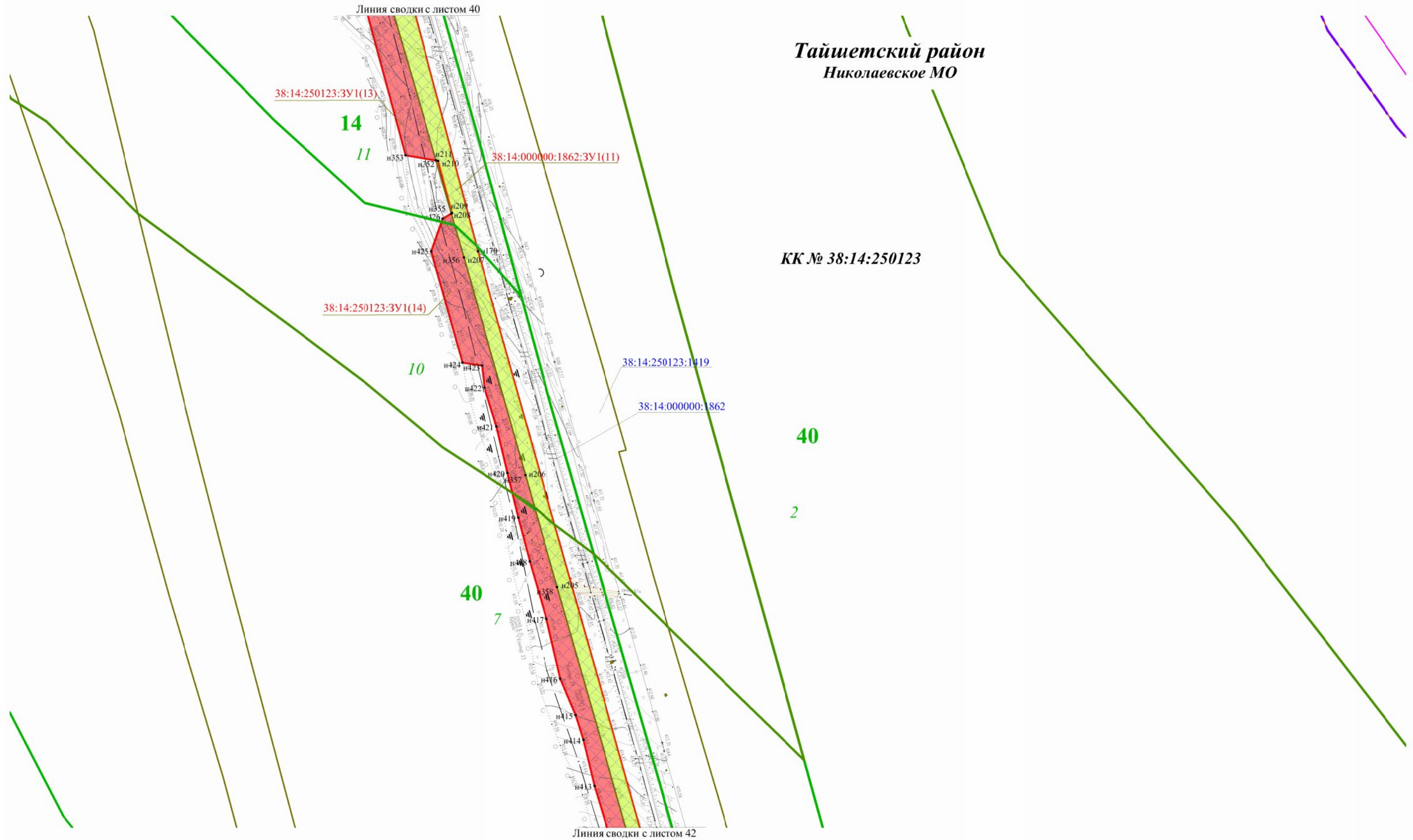
Тайшетское участковое лесничество
Разгонская дача

40

2

						ДПТ-ППТ.6			
						Вдольтрассовая ВЛ-6 кВ 242-270 км ЛЧ МН. Тайшетская НПС. ИРНУ. Строительство			
Изм.	Колуч.	Лист	№ док.	Подп.	Дата	Основная часть проекта межевания территории. Графическая часть	Стадия	Лист	Листов
Разраб.		Фандеева			12.18			40	47
Пров.		Толмачев			12.18				
						Масштаб 1:2000		ООО "КПП"	

Чертеж межевания территории

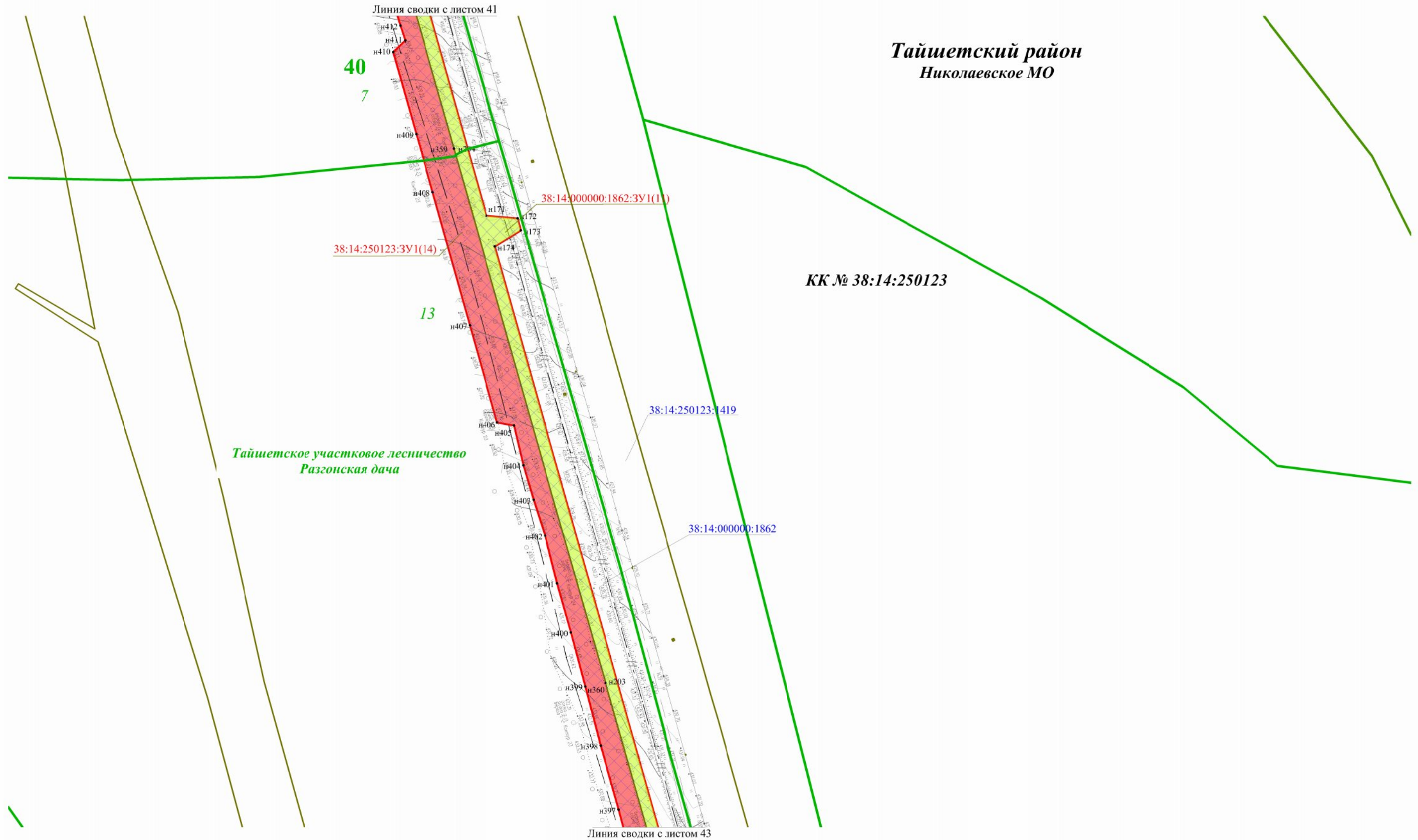


						ДПТ-ППТ.6			
						Вдольтрассовая ВЛ-6 кВ 242-270 км ЛЧ МН. Тайшетская НПС. ИРНУ. Строительство			
Изм.	Колуч.	Лист	№ док.	Подп.	Дата	Основная часть проекта межевания территории. Графическая часть	Стадия	Лист	Листов
Разраб.		Фандеева			12.18			41	47
Пров.		Толмачев			12.18				
						Масштаб 1:2000		ООО "КПП"	

Чертеж межевания территории



Тайшетский район
Николаевское МО



Тайшетское участковое лесничество
Разгонская дача

КК № 38:14:250123

Линия сводки с листом 43

						ДПТ-ПШТ.6			
						Вдольтрассовая ВЛ-6 кВ 242-270 км ЛЧ МН. Тайшетская НПС. ИРНУ. Строительство			
Изм.	Колуч.	Лист	№ док.	Подп.	Дата	Основная часть проекта межевания территории. Графическая часть	Стадия	Лист	Листов
Разраб.		Фандеева			12.18			42	47
Пров.		Толмачев			12.18				
						Масштаб 1:2000		ООО "КПП"	

Чертеж межевания территории

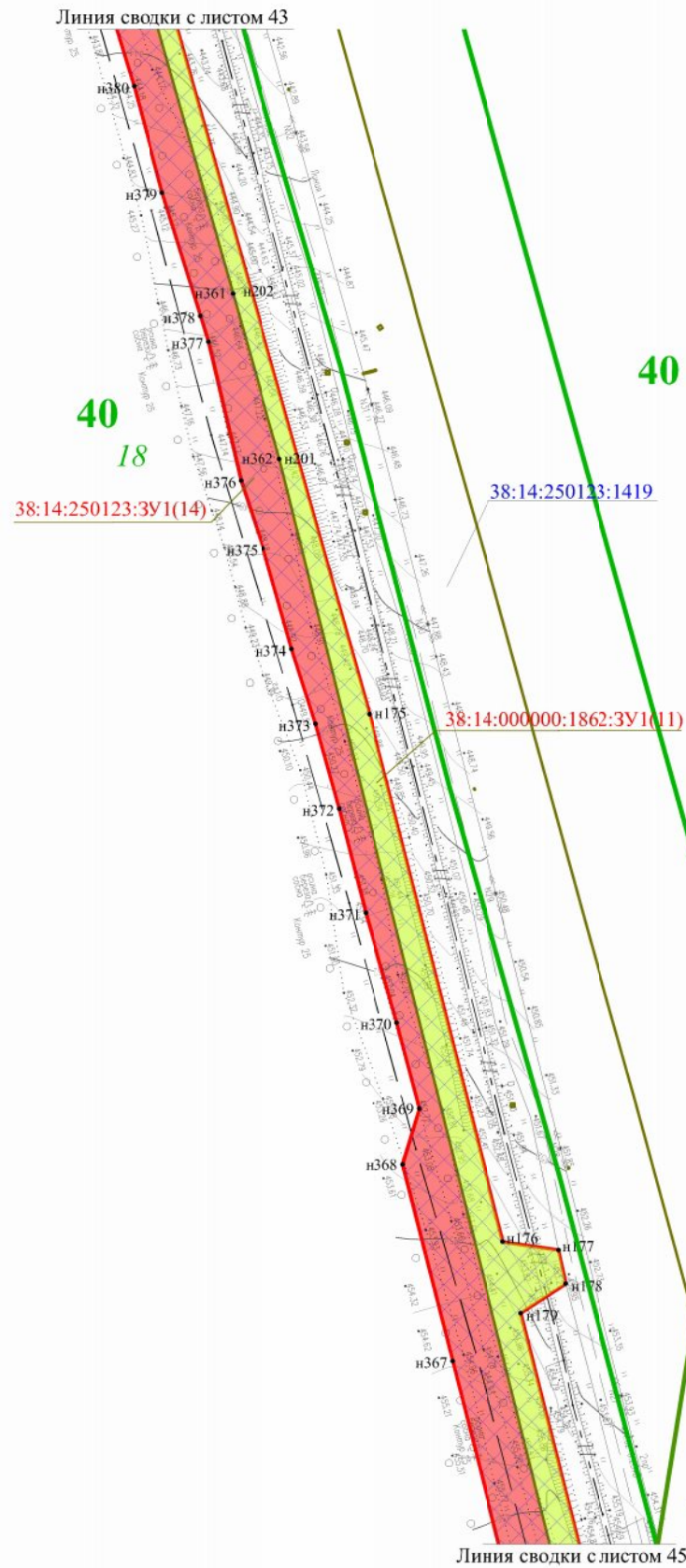



Тайшетский район
Николаевское МО



						ДПТ-ППТ.6			
						Вдольтрассовая ВЛ-6 кВ 242-270 км ЛЧ МН. Тайшетская НПС. ИРНУ. Строительство			
Изм.	Колуч.	Лист	№ док.	Подп.	Дата	Основная часть проекта межевания территории. Графическая часть	Стадия	Лист	Листов
Разраб.		Фандеева			12.18			43	47
Пров.		Толмачев			12.18				
						Масштаб 1:2000		ООО "КПП"	


Чертеж межевания территории



Тайшетский район
Николаевское МО

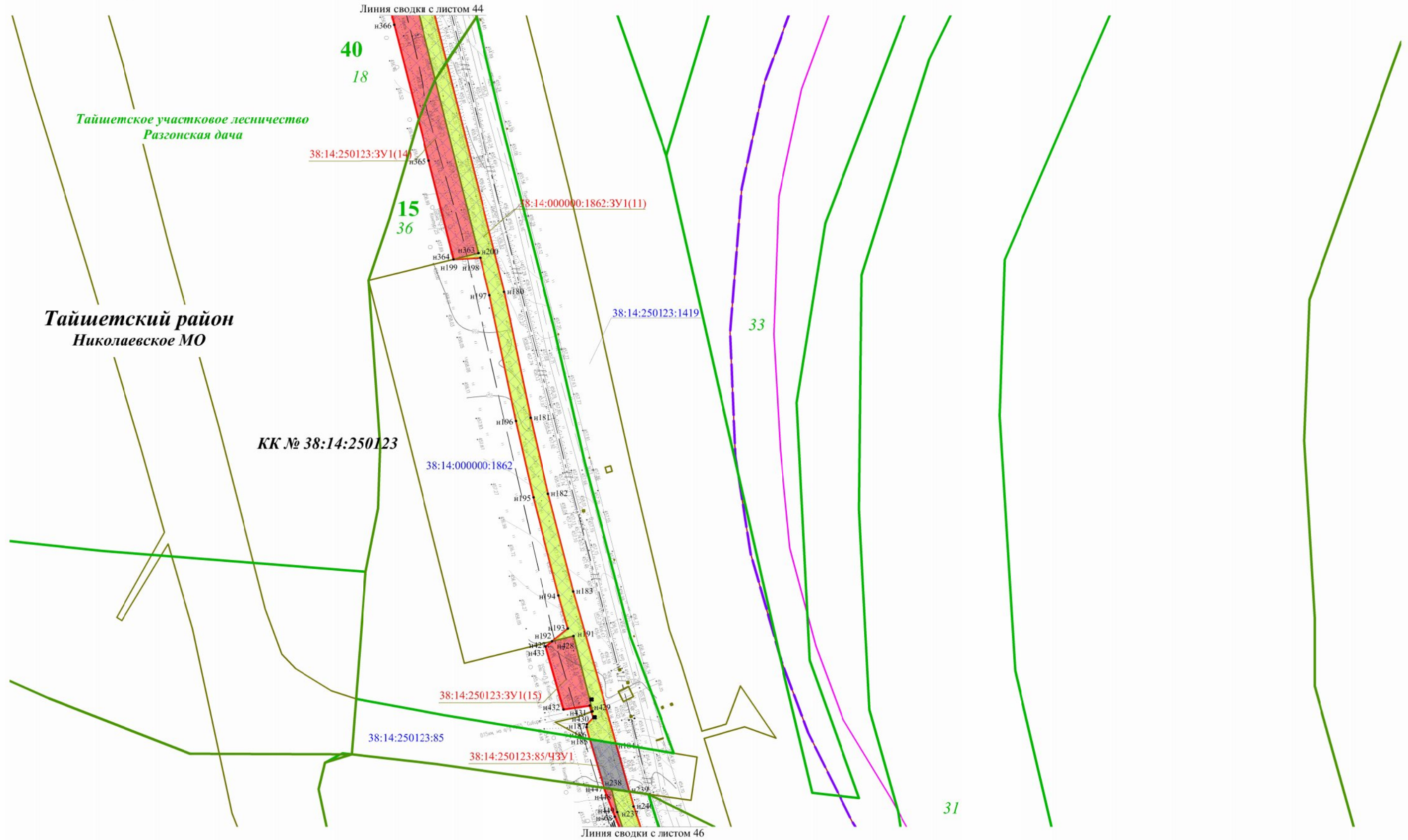
КК № 38:14:250123

32



						ДПТ-ПШТ.6			
						Вдольтрассовая ВЛ-6 кВ 242-270 км ЛЧ МН. Тайшетская НПС. ИРНУ. Строительство			
Изм.	Колуч.	Лист	№ док.	Подп.	Дата	Основная часть проекта межевания территории. Графическая часть	Стадия	Лист	Листов
Разраб.		Фандеева			12.18			44	47
Пров.		Толмачев			12.18				
						Масштаб 1:2000		ООО "КПП"	

Чертеж межевания территории



						ДПТ-ПШТ.6			
						Вдольтрассовая ВЛ-6 кВ 242-270 км ЛЧ МН. Тайшетская НПС. ИРНУ. Строительство			
Изм.	Колуч.	Лист	№док.	Подп.	Дата	Основная часть проекта межевания территории. Графическая часть	Стадия	Лист	Листов
Разраб.		Фандеева			12.18			45	47
Пров.		Толмачев			12.18				
						Масштаб 1:2000		ООО "КПП"	

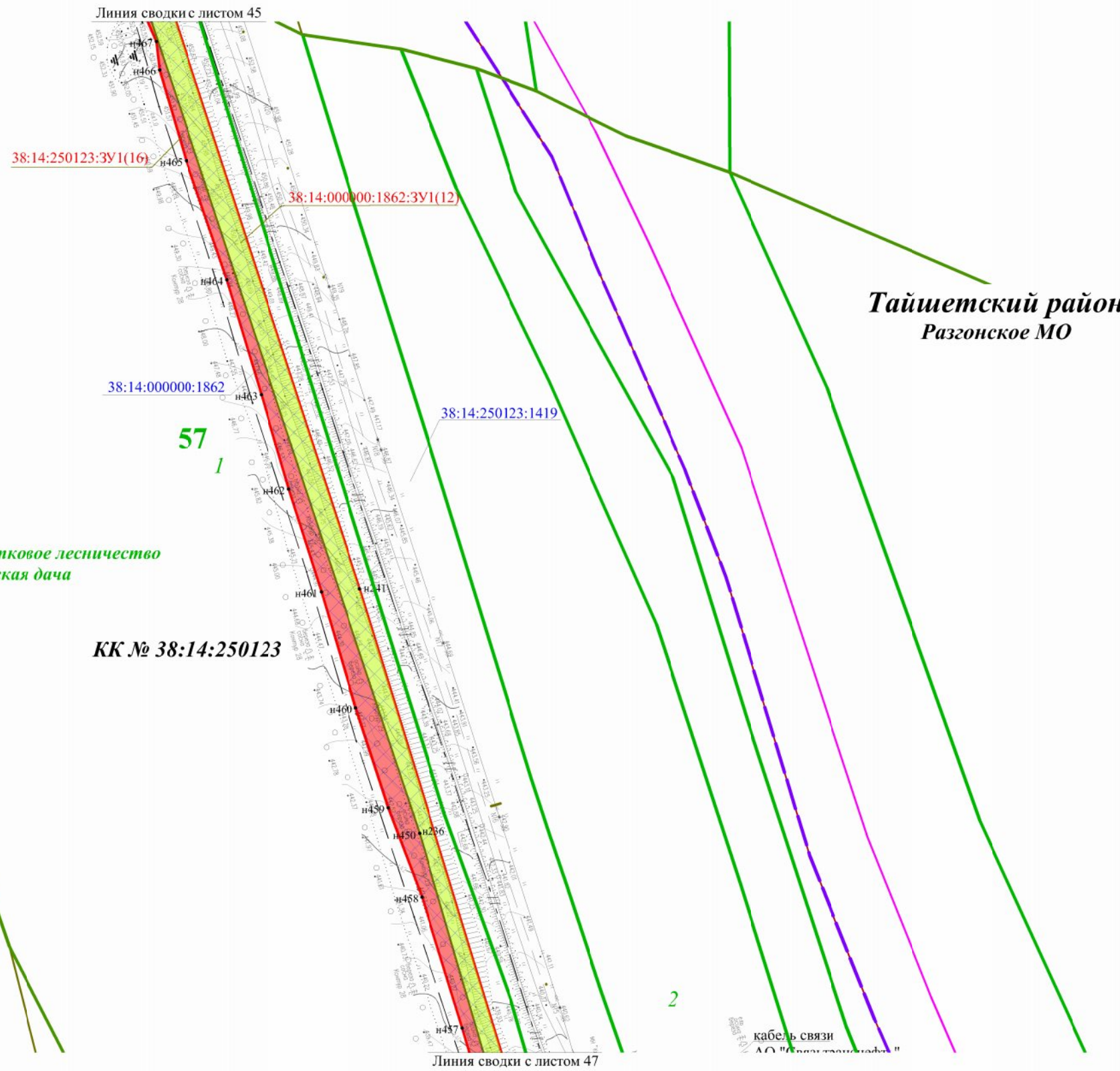
Чертеж межевания территории



Тайшетский район
Николаевское МО

Тайшетское участковое лесничество
Разгонская дача

КК № 38:14:250123



Тайшетский район
Разгонское МО

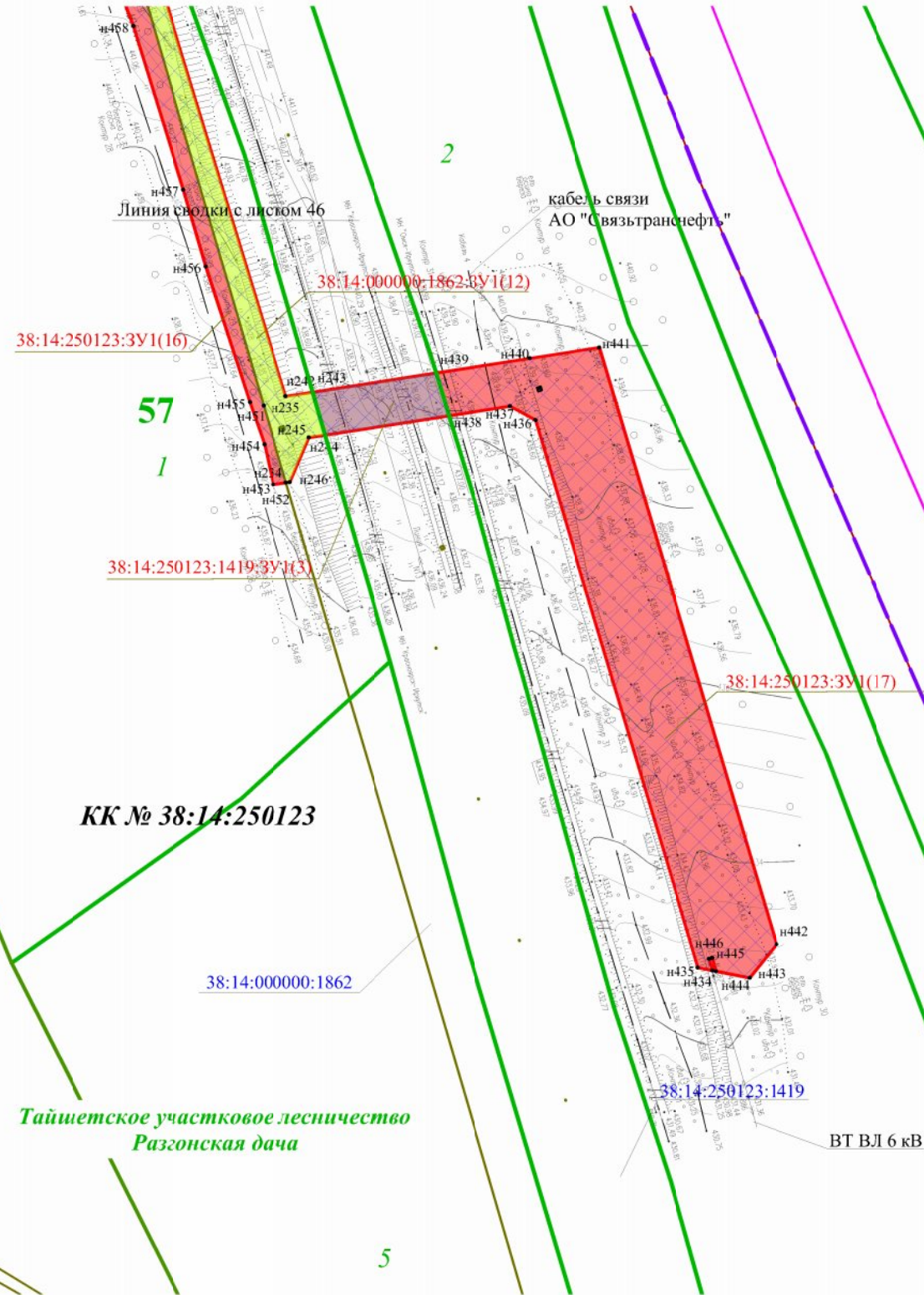
						ДПТ-ППТ.6			
						Вдольтрассовая ВЛ-6 кВ 242-270 км ЛЧ МН. Тайшетская НПС. ИРНУ. Строительство			
Изм.	Колуч.	Лист	№ док.	Подп.	Дата	Основная часть проекта межевания территории. Графическая часть	Стадия	Лист	Листов
Разраб.		Фандеева			12.18			46	47
Пров.		Толмачев			12.18				
						Масштаб 1:2000		ООО "КПП"	

Чертеж межевания территории



Тайшетский район
Николаевское МО

Тайшетский район
Разгонское МО



						ДПТ-ПШТ.6			
						Вдольтрассовая ВЛ-6 кВ 242-270 км ЛЧ МН. Тайшетская НПС. ИРНУ. Строительство			
Изм.	Кол.уч.	Лист	№док.	Подп.	Дата	Основная часть проекта межевания территории. Графическая часть	Стадия	Лист	Листов
Разраб.		Фандеева			12.18			47	47
Пров.		Толмачев			12.18				
						Масштаб 1:2000		ООО "КПП"	

Каталог координат характерных точек образуемых земельных участков для
проведения строительного-монтажных работ

Условный номер земельного участка 38:14:000000:3У1		
Площадь земельного участка 10928 м ²		
Обозначение характерных точек границ	Координаты, м	
	X	Y
1	2	3
38:14:000000:3У1(1)		
н1	787629.93	1312949.05
н2	787636.93	1312918.82
н3	787638.48	1312912.13
н4	787647.80	1312871.88
н5	787659.93	1312857.38
н6	787676.82	1312856.40
н7	787675.06	1312862.51
н8	787669.38	1312862.85
н9	787660.03	1312863.41
н10	787651.98	1312898.16
н11	787653.51	1312903.99
н12	787650.76	1312906.64
н13	787650.97	1312906.85
н14	787653.61	1312904.32
н15	787654.43	1312907.48
н16	787643.96	1312953.14
н17	787642.04	1312954.97
н18	787641.51	1312953.76
н19	787641.23	1312953.88
н20	787641.80	1312955.20
н21	787637.91	1312958.91
н22	787635.10	1312971.01
н23	787634.38	1312982.90
н24	787630.66	1312993.47
н25	787620.60	1312989.31
н26	787628.23	1312956.37
н1	787629.93	1312949.05
38:14:000000:3У1(2)		
н27	787423.13	1313368.02
н28	787435.58	1313367.73
н29	787444.57	1313360.77

н30	787475.98	1313293.22
н31	787474.34	1313289.35
н32	787472.24	1313277.00
н33	787478.23	1313255.00
н34	787492.04	1313258.68
н35	787505.44	1313229.85
н36	787613.43	1313015.50
н37	787612.69	1313007.92
н38	787617.34	1313003.38
н39	787619.22	1312995.25
н40	787628.66	1312999.16
н41	787624.09	1313012.11
н42	787512.65	1313233.34
н43	787497.36	1313266.22
н44	787509.69	1313277.65
н45	787487.35	1313325.68
н46	787478.13	1313307.58
н47	787446.54	1313375.50
н48	787421.99	1313376.01
н49	787419.63	1313377.99
н27	787423.13	1313368.02
38:14:000000:3Y1(3)		
н50	787281.97	1313754.35
н51	787287.05	1313754.70
н52	787327.89	1313644.44
н53	787332.47	1313649.38
н54	787291.11	1313760.99
н55	787287.12	1313764.67
н56	787277.82	1313764.46
н50	787281.97	1313754.35
38:14:000000:3Y1(4)		
н57	787150.48	1314010.31
н58	787147.54	1314017.95
н59	787115.75	1314012.96
н60	787118.41	1314005.27
н57	787150.48	1314010.31
38:14:000000:3Y1(5)		
н61	786536.58	1315719.81
н62	786536.27	1315720.60
н63	786535.08	1315728.02
н64	786535.70	1315734.26

н65	786533.10	1315722.53
н61	786536.58	1315719.81
38:14:000000:3У1(6)		
н66	786625.35	1316162.08
н67	786630.74	1316184.59
н68	786649.35	1316263.59
н69	786653.12	1316272.21
н70	786640.94	1316280.64
н71	786630.81	1316260.33
н72	786644.06	1316255.53
н73	786633.54	1316234.47
н66	786625.35	1316162.08
38:14:000000:3У1(7)		
н74	786613.68	1315570.91
н75	786637.02	1315565.51
н76	786600.81	1315675.98
н77	786592.47	1315682.90
н78	786587.72	1315657.72
н79	786588.61	1315646.37
н74	786613.68	1315570.91
38:14:000000:3У1(8)		
н80	786828.70	1314817.36
н81	786845.55	1314814.82
н82	786859.13	1314777.06
н83	786861.17	1314777.54
н84	786852.40	1314813.50
н85	786851.20	1314816.85
н86	786851.31	1314817.99
н87	786847.52	1314833.54
н88	786847.05	1314840.27
н80	786828.70	1314817.36

Условный номер земельного участка 38:14:000000:3У2		
Площадь земельного участка <u>117667</u> м²		
Обозначение характерных точек границ	Координаты, м	
	X	Y
1	2	3
38:14:000000:3У2(1)		
н1	786895.00	1314658.40
н2	786882.21	1314696.60

н3	786876.46	1314690.44
н4	786887.84	1314658.85
н1	786895.00	1314658.40
38:14:000000:3У2(2)		
н5	786828.70	1314817.36
н6	786847.05	1314840.27
н7	786854.89	1314851.14
н8	786856.21	1314852.72
н9	786856.22	1314852.78
н10	786858.52	1314862.61
н11	786858.33	1314874.41
н12	786854.45	1314896.87
н13	786850.72	1314912.50
н14	786841.99	1314938.56
н15	786844.32	1314939.34
н16	786838.45	1314963.92
н17	786821.46	1315017.18
н18	786807.35	1315057.96
н19	786798.55	1315076.34
н20	786794.61	1315078.90
н21	786787.82	1315083.30
н22	786788.64	1315090.29
н23	786784.41	1315095.47
н24	786775.94	1315119.12
н25	786771.52	1315119.65
н26	786767.37	1315130.53
н27	786770.53	1315137.93
н28	786765.54	1315144.28
н29	786772.27	1315205.61
н30	786728.28	1315304.06
н31	786728.78	1315311.03
н32	786723.88	1315315.34
н33	786641.24	1315564.10
н34	786637.61	1315563.73
н35	786637.02	1315565.51
н36	786613.68	1315570.91
н37	786660.32	1315430.52
н38	786669.67	1315436.77
н39	786694.83	1315361.55
н40	786692.39	1315340.33
н41	786705.19	1315301.82

н42	786745.46	1315211.68
н43	786760.70	1315208.03
н44	786763.45	1315198.54
н45	786756.62	1315136.29
н46	786746.29	1315124.09
н47	786772.95	1315054.10
н48	786828.40	1314908.56
н49	786824.54	1314828.94
н5	786828.70	1314817.36
38:14:000000:3Y2(3)		
н50	786671.34	1316652.84
н51	786690.65	1316649.79
н52	786688.47	1316633.94
н53	786708.47	1316630.77
н54	786691.73	1316386.82
н55	786655.43	1316314.10
н56	786675.66	1316300.91
н57	786676.66	1316302.91
н58	786683.88	1316299.64
н59	786687.68	1316305.34
н60	786692.32	1316334.28
н61	786715.34	1316380.40
н62	786721.38	1316468.34
н63	786726.54	1316483.68
н64	786727.49	1316493.67
н65	786738.82	1316522.70
н66	786742.20	1316538.06
н67	786750.88	1316664.56
н68	786693.74	1316673.60
н69	786691.74	1316657.72
н70	786672.57	1316660.75
н50	786671.34	1316652.84
38:14:000000:3Y2(4)		
н71	786685.40	1317354.73
н72	786675.67	1317355.85
н73	786691.11	1317327.46
н74	786699.51	1317328.77
н71	786685.40	1317354.73
38:14:000000:3Y2(5)		
н75	786612.18	1317470.62
н76	786619.10	1317455.89

н77	786621.33	1317448.53
н78	786625.57	1317448.23
н79	786625.58	1317452.59
н75	786612.18	1317470.62
38:14:000000:3У2(6)		
н80	786637.12	1317472.59
н81	786616.82	1317474.45
н82	786631.00	1317455.37
н83	786631.19	1317455.08
н84	786631.59	1317453.57
н85	786631.59	1317452.44
н86	786631.57	1317447.81
н87	786644.33	1317446.91
н88	786643.13	1317450.43
н89	786642.37	1317452.68
н90	786647.22	1317453.04
н91	786640.38	1317467.70
н80	786637.12	1317472.59
38:14:000000:3У2(7)		
н92	778811.58	1325655.57
н93	778813.27	1325654.38
н94	778811.67	1325646.76
н95	778818.49	1325646.90
н96	778836.93	1325630.88
н97	778865.94	1325605.88
н98	778890.99	1325585.10
н99	778925.12	1325558.46
н100	778967.79	1325526.68
н101	779004.24	1325498.51
н102	779033.74	1325476.05
н103	779044.40	1325468.96
н104	779042.62	1325458.05
н105	779058.14	1325446.02
н106	779193.23	1325342.13
н107	779283.75	1325272.52
н108	779337.46	1325231.22
н109	779349.52	1325235.66
н110	779364.46	1325223.74
н111	779386.61	1325202.44
н112	779411.29	1325179.00
н113	779426.63	1325166.34

н114	779436.80	1325156.74
н115	779457.19	1325140.59
н116	779480.30	1325120.83
н117	779504.12	1325096.81
н118	779520.80	1325072.45
н119	779547.04	1325045.45
н120	779565.07	1325017.34
н121	779569.38	1325012.93
н122	779587.99	1324995.18
н123	779606.74	1324975.96
н124	779640.04	1324944.38
н125	779665.48	1324919.81
н126	779694.98	1324886.59
н127	779728.26	1324848.60
н128	779753.24	1324824.20
н129	779773.20	1324797.93
н130	779798.67	1324773.36
н131	779825.78	1324740.77
н132	779841.35	1324724.23
н133	779873.06	1324688.47
н134	779895.44	1324665.13
н135	779901.84	1324658.13
н136	779925.56	1324628.92
н137	779942.20	1324613.10
н138	779949.33	1324604.49
н139	779963.58	1324586.90
н140	779978.16	1324570.19
н141	780006.10	1324537.02
н142	780018.61	1324522.00
н143	780019.82	1324520.68
н144	780031.78	1324508.17
н145	780062.68	1324475.74
н146	780083.55	1324453.75
н147	780118.89	1324415.53
н148	780156.27	1324376.47
н149	780183.04	1324344.70
н150	780203.36	1324324.23
н151	780228.38	1324296.56
н152	780250.99	1324274.41
н153	780270.46	1324260.32
н154	780307.03	1324220.14

н155	780314.28	1324222.96
н156	780351.15	1324182.73
н157	780349.68	1324177.20
н158	780355.87	1324170.03
н159	780382.81	1324140.31
н160	780408.85	1324111.11
н161	780435.02	1324084.03
н162	780459.03	1324057.09
н163	780477.97	1324032.13
н164	780488.98	1324018.72
н165	780525.25	1323979.82
н166	780556.17	1323948.45
н167	780588.67	1323912.25
н168	780612.15	1323885.47
н169	780637.37	1323859.05
н170	780650.37	1323841.90
н171	780670.76	1323814.89
н172	780690.10	1323790.50
н173	780704.31	1323771.71
н174	780720.79	1323746.79
н175	780737.43	1323726.24
н176	780761.36	1323696.52
н177	780788.68	1323662.74
н178	780817.66	1323630.25
н179	780813.28	1323620.18
н180	780837.43	1323589.11
н181	780847.26	1323581.11
н182	780859.45	1323585.10
н183	780878.54	1323567.98
н184	780906.74	1323545.86
н185	780896.27	1323562.76
н186	780898.51	1323572.31
н187	780887.73	1323579.09
н188	780857.89	1323603.40
н189	780858.31	1323607.53
н190	780855.67	1323609.80
н191	780852.14	1323609.34
н192	780844.13	1323619.74
н193	780826.10	1323635.27
н194	780659.55	1323848.48
н195	780556.09	1323966.53

н196	780078.52	1324482.83
н197	779668.93	1324937.48
н198	779454.59	1325162.64
н199	779374.04	1325233.37
н200	779353.63	1325251.29
н201	779333.61	1325268.88
н202	779319.30	1325280.14
н203	779289.69	1325304.54
н204	779266.93	1325322.09
н205	779241.75	1325337.42
н206	779233.34	1325342.92
н207	779214.87	1325357.29
н208	779197.02	1325369.50
н209	779183.62	1325379.80
н210	779161.12	1325399.58
н211	779128.28	1325426.92
н212	779104.91	1325444.48
н213	779089.13	1325455.57
н214	779056.18	1325477.80
н215	778887.10	1325607.82
н216	778815.76	1325661.28
н92	778811.58	1325655.57
38:14:000000:3Y2(8)		
н217	778754.47	1325698.20
н218	778761.31	1325692.32
н219	778765.65	1325698.81
н220	778757.85	1325704.64
н217	778754.47	1325698.20
38:14:000000:3Y2(9)		
н221	786603.64	1317010.99
н222	786597.88	1316950.72
н223	786605.93	1316950.78
н224	786610.57	1316999.40
н225	786617.69	1317010.45
н226	786619.51	1317013.26
н227	786760.45	1317089.63
н228	786752.29	1317231.75
н229	786714.55	1317301.14
н230	786706.31	1317299.54
н231	786741.43	1317234.96
н232	786740.40	1317227.44

н233	786744.87	1317221.38
н234	786751.63	1317103.64
н235	786744.63	1317090.16
н236	786603.92	1317013.92
н221	786603.64	1317010.99
38:14:000000:3Y2(10)		
н237	785685.84	1318973.26
н238	785687.18	1318970.16
н239	785704.77	1318931.94
н240	785725.52	1318886.92
н241	785733.60	1318869.15
н242	785745.09	1318843.09
н243	785752.64	1318825.53
н244	785776.34	1318778.34
н245	785797.46	1318740.35
н246	785805.16	1318727.26
н247	785819.08	1318706.14
н248	785820.44	1318705.87
н249	785828.83	1318690.86
н250	785842.30	1318669.86
н251	785862.92	1318636.13
н252	785881.52	1318605.43
н253	785893.54	1318586.18
н254	785918.47	1318540.84
н255	785963.82	1318462.49
н256	785992.31	1318417.14
н257	786052.85	1318319.12
н258	786048.78	1318317.09
н259	786077.75	1318281.10
н260	786077.53	1318269.44
н261	786117.78	1318204.49
н262	786153.84	1318145.56
н263	786169.36	1318134.63
н264	786191.90	1318093.99
н265	786225.80	1318039.30
н266	786276.35	1317957.55
н267	786294.64	1317932.89
н268	786315.00	1317908.56
н269	786346.88	1317856.51
н270	786379.83	1317809.05
н271	786416.54	1317753.19

н272	786449.36	1317702.64
н273	786478.20	1317658.05
н274	786491.38	1317637.06
н275	786580.66	1317519.40
н276	786596.55	1317498.47
н277	786598.78	1317498.72
н278	786613.64	1317478.74
н279	786633.81	1317476.89
н280	786631.15	1317479.64
н281	786620.88:3y1	1317500.11
н282	786514.70	1317641.05
н283	786514.70	1317649.39
н284	786506.15	1317652.96
н285	786319.61	1317927.21
н286	786286.99	1317980.02
н287	786298.72	1317998.72
н288	786294.24	1318004.88
н289	786277.59	1317995.23
н290	786010.27	1318428.01
н291	785900.71	1318605.39
н292	785902.69	1318612.50
н293	785895.33	1318614.55
н294	785749.61	1318875.33
н295	785750.98	1318884.37
н296	785743.36	1318887.97
н297	785726.40	1318927.20
н298	785730.92	1318933.31
н299	785709.36	1318975.76
н300	785700.92	1318987.79
н237	785685.84	1318973.26
38:14:000000:3Y2(11)		
н301	786611.98	1316673.99
н302	786617.19	1316661.41
н303	786618.30	1316661.23
н304	786620.49	1316674.97
н305	786620.10	1316675.27
н306	786619.05	1316677.81
н301	786611.98	1316673.99

Условный номер земельного участка 38:14:250113:3У2		
Площадь земельного участка <u>101020</u> м ²		
Обозначение характерных точек границ	Координаты, м	
	X	Y
1	2	3
38:14:250113:3У2(1)		
н1	784741.01	1320106.83
н2	784740.35	1320107.18
н3	784721.76	1320111.94
н4	784708.98	1320123.70
н5	784697.77	1320129.60
н6	784694.11	1320135.35
н7	784687.87	1320136.48
н8	784466.40	1320338.77
н9	784468.08	1320342.14
н10	784458.16	1320349.42
н11	784456.77	1320350.55
н12	784454.71	1320349.44
н13	784222.44	1320561.87
н14	784210.36	1320571.89
н15	784206.22	1320576.41
н16	783725.80	1321015.22
н17	783728.47	1321022.20
н18	783719.09	1321030.98
н19	783712.13	1321027.71
н20	782960.86	1321713.92
н21	782961.67	1321715.65
н22	782959.54	1321717.51
н23	782950.85	1321725.59
н24	782949.09	1321724.67
н25	782946.10	1321727.40
н26	782939.97	1321726.73
н27	782919.78	1321741.63
н28	782916.52	1321741.06
н29	782910.45	1321734.02
н30	782920.49	1321724.60
н31	782910.26	1321723.49
н32	782902.91	1321726.32
н33	782897.78	1321718.04
н34	782897.95	1321717.89
н35	782889.59	1321703.60

н36	782895.42	1321697.73
н37	782942.43	1321702.71
н38	782988.41	1321656.25
н39	783019.42	1321633.23
н40	783053.38	1321603.86
н41	783057.21	1321598.44
н42	783070.28	1321585.77
н43	783084.67	1321569.96
н44	783096.77	1321559.11
н45	783120.53	1321539.07
н46	783135.44	1321521.96
н47	783179.67	1321483.47
н48	783203.49	1321460.27
н49	783226.51	1321443.73
н50	783254.89	1321416.82
н51	783285.94	1321391.41
н52	783296.97	1321383.53
н53	783307.65	1321369.07
н54	783336.68	1321346.37
н55	783372.05	1321314.24
н56	783399.71	1321284.09
н57	783438.09	1321254.41
н58	783443.62	1321246.67
н59	783470.65	1321220.57
н60	783508.22	1321184.82
н61	783529.16	1321163.26
н62	783568.03	1321131.92
н63	783597.20	1321105.80
н64	783653.43	1321049.56
н65	783682.60	1321026.32
н66	783709.60	1320997.52
н67	783733.13	1320977.89
н68	783767.21	1320944.56
н69	783803.51	1320912.12
н70	783821.32	1320898.32
н71	783850.72	1320871.93
н72	783886.55	1320838.52
н73	783923.20	1320805.03
н74	783948.25	1320780.89
н75	783962.02	1320767.61
н76	783991.22	1320738.28

н77	784046.16	1320688.16
н78	784076.14	1320666.58
н79	784115.20	1320633.80
н80	784138.09	1320609.81
н81	784177.46	1320571.60
н82	784217.83	1320538.74
н83	784243.43	1320516.82
н84	784267.77	1320493.71
н85	784304.65	1320454.20
н86	784325.73	1320435.10
н87	784347.68	1320416.95
н88	784386.75	1320377.88
н89	784437.17	1320333.10
н90	784462.76	1320314.42
н91	784499.71	1320275.68
н92	784515.15	1320263.41
н93	784535.95	1320245.99
н94	784557.83	1320225.52
н95	784588.02	1320200.97
н96	784616.93	1320174.39
н97	784644.52	1320149.40
н98	784663.88	1320131.07
н99	784670.63	1320119.71
н100	784678.25	1320112.76
н101	784689.12	1320107.03
н1	784741.01	1320106.83
38:14:250113:3У2(2)		
н102	781308.01	1323216.79
н103	781302.78	1323210.72
н104	781307.63	1323206.32
н105	781300.14	1323201.97
н106	781322.89	1323185.17
н107	781347.53	1323162.70
н108	781345.86	1323157.18
н109	781347.73	1323155.44
н110	781344.15	1323151.57
н111	781400.46	1323100.46
н112	781420.82	1323081.90
н113	781429.87	1323086.16
н114	781434.86	1323081.29
н115	781468.24	1323048.81

н116	781488.92	1323028.77
н117	781513.53	1323004.83
н118	781533.07	1322986.52
н119	781561.61	1322961.15
н120	781585.20	1322937.42
н121	781601.14	1322924.85
н122	781621.01	1322902.33
н123	781651.64	1322881.45
н124	781673.09	1322857.94
н125	781701.47	1322835.89
н126	781710.29	1322825.99
н127	781749.38	1322791.11
н128	781769.99	1322768.67
н129	781797.70	1322744.66
н130	781839.90	1322707.31
н131	781877.86	1322672.58
н132	781915.15	1322641.13
н133	781932.86	1322622.18
н134	781964.39	1322593.95
н135	781983.97	1322574.49
н136	782016.86	1322547.89
н137	782048.30	1322519.23
н138	782086.01	1322486.50
н139	782118.24	1322453.75
н140	782146.36	1322431.96
н141	782166.50	1322412.67
н142	782190.43	1322386.28
н143	782213.53	1322369.38
н144	782242.72	1322343.11
н145	782264.60	1322323.12
н146	782284.51	1322304.50
н147	782306.07	1322287.54
н148	782329.36	1322264.18
н149	782353.47	1322244.01
н150	782377.94	1322219.29
н151	782406.65	1322199.40
н152	782407.69	1322198.57
н153	782437.02	1322169.41
н154	782473.38	1322131.54
н155	782550.77	1322060.98
н156	782557.07	1322053.90

н157	782592.27	1322022.07
н158	782605.63	1322009.38
н159	782631.69	1321987.32
н160	782651.08	1321972.39
н161	782669.28	1321955.31
н162	782693.20	1321931.45
н163	782708.84	1321919.89
н164	782729.35	1321898.91
н165	782738.65	1321890.33
н166	782747.55	1321898.45
н167	782765.08	1321882.53
н168	782759.90	1321872.51
н169	782774.53	1321859.70
н170	782796.71	1321839.41
н171	782812.32	1321826.54
н172	782817.25	1321824.12
н173	782824.40	1321828.66
н174	782851.11	1321804.40
н175	782856.15	1321792.39
н176	782856.32	1321778.53
н177	782840.32	1321771.99
н178	782840.65	1321752.88
н179	782850.78	1321742.68
н180	782861.70	1321747.63
н181	782868.61	1321758.78
н182	782864.43	1321770.03
н183	782864.01	1321803.48
н184	782112.38	1322486.18
н185	782115.49	1322492.43
н186	782105.87	1322501.02
н187	782100.23	1322497.22
н188	781532.89	1323012.53
н189	781495.44	1323052.34
н190	781478.33	1323067.02
н191	781452.43	1323085.61
н192	781433.79	1323102.54
н193	781436.76	1323109.60
н194	781428.73	1323118.41
н195	781421.52	1323113.68
н196	781417.41	1323117.41
н197	781366.90	1323163.30

н198	781354.17	1323176.57
н199	781337.77	1323194.21
н200	781330.55	1323199.76
н201	781315.63	1323211.56
н202	781314.63	1323210.77
н102	781308.01	1323216.79
38:14:250113:3У2(3)		
н203	781155.73	1323351.33
н204	780935.51	1323541.02
н205	780933.46	1323530.68
н206	780933.00	1323518.20
н207	780931.93	1323512.12
н208	780962.51	1323487.21
н209	780977.85	1323475.89
н210	781026.80	1323439.78
н211	781038.80	1323428.88
н212	781054.98	1323414.18
н213	781066.60	1323420.55
н214	781071.88	1323414.99
н215	781092.04	1323395.25
н216	781113.28	1323378.03
н217	781135.30	1323359.85
н218	781129.86	1323346.11
н219	781165.79	1323313.54
н220	781180.83	1323321.09
н221	781194.66	1323305.80
н222	781206.83	1323293.42
н223	781220.48	1323281.92
н224	781223.08	1323283.11
н225	781299.81	1323213.42
н226	781305.04	1323219.48
н227	781236.05	1323282.15
н203	781155.73	1323351.33

Условный номер земельного участка 38:14:250123:3У1		
Площадь земельного участка <u>121994</u> м²		
Обозначение характерных точек границ	Координаты, м	
	X	Y
1	2	3
38:14:250123:3У1(1)		

н1	778754.47	1325698.20
н2	778757.85	1325704.64
н3	778757.14	1325705.18
н4	778754.32	1325698.33
н1	778754.47	1325698.20
38:14:250123:3У1(2)		
н5	777116.89	1329452.34
н6	777129.14	1329442.63
н7	777124.03	1329432.65
н8	777138.06	1329422.13
н9	777152.12	1329410.92
н10	777179.75	1329392.13
н11	777201.36	1329377.43
н12	777209.42	1329370.60
н13	777232.41	1329351.42
н14	777259.14	1329331.70
н15	777287.88	1329310.08
н16	777299.95	1329298.78
н17	777299.91	1329298.74
н18	777311.26	1329288.64
н19	777333.69	1329265.41
н20	777348.06	1329247.75
н21	777363.33	1329218.98
н22	777377.80	1329185.29
н23	777389.36	1329155.83
н24	777403.56	1329121.87
н25	777415.78	1329097.18
н26	777422.60	1329069.64
н27	777423.02	1329068.25
н28	777429.77	1329047.13
н29	777442.86	1329018.20
н30	777455.13	1328990.78
н31	777467.76	1328955.63
н32	777477.56	1328926.07
н33	777481.83	1328915.46
н34	777494.39	1328889.77
н35	777503.83	1328858.55
н36	777511.34	1328843.59
н37	777523.02	1328809.34
н38	777536.45	1328778.16
н39	777549.42	1328746.72

н40	777563.47	1328720.05
н41	777571.00	1328690.71
н42	777582.39	1328663.24
н43	777597.40	1328628.68
н44	777608.23	1328594.38
н45	777623.37	1328561.72
н46	777632.74	1328527.77
н47	777639.18	1328511.72
н48	777647.37	1328493.46
н49	777652.64	1328482.80
н50	777663.99	1328460.72
н51	777674.96	1328432.50
н52	777688.16	1328399.82
н53	777692.94	1328376.61
н54	777694.05	1328371.03
н55	777697.40	1328362.36
н56	777704.20	1328347.77
н57	777714.21	1328325.45
н58	777708.17	1328319.54
н59	777748.05	1328215.58
н60	777785.70	1328117.93
н61	777796.04	1328118.66
н62	777797.91	1328109.49
н63	777802.74	1328097.76
н64	777813.14	1328073.44
н65	777805.41	1328065.15
н66	777823.06	1328021.53
н67	777831.34	1328023.99
н68	777834.89	1328014.33
н69	777844.65	1327986.51
н70	777858.26	1327953.67
н71	777868.71	1327930.91
н72	777875.13	1327916.20
н73	777879.86	1327883.38
н74	777892.48	1327854.06
н75	777901.94	1327827.25
н76	777915.07	1327802.17
н77	777917.73	1327796.45
н78	777924.74	1327769.24
н79	777937.47	1327741.72
н80	777953.28	1327699.71

н81	777964.60	1327672.49
н82	777986.04	1327625.06
н83	777994.98	1327599.29
н84	778007.78	1327560.41
н85	778017.63	1327532.54
н86	778030.12	1327504.12
н87	778041.72	1327476.28
н88	778051.59	1327448.39
н89	778063.09	1327409.64
н90	778074.81	1327384.03
н91	778092.31	1327344.10
н92	778101.39	1327317.11
н93	778113.97	1327280.72
н94	778125.10	1327245.85
н95	778149.97	1327192.15
н96	778157.97	1327171.25
н97	778186.00	1327102.77
н98	778192.39	1327071.20
н99	778195.56	1327062.12
н100	778203.07	1327041.20
н101	778217.77	1327006.23
н102	778233.14	1326966.20
н103	778249.89	1326922.65
н104	778264.68	1326890.24
н105	778275.26	1326862.41
н106	778290.24	1326817.24
н107	778300.36	1326780.89
н108	778312.29	1326747.40
н109	778329.52	1326704.86
н110	778355.39	1326647.93
н111	778372.03	1326610.32
н112	778386.08	1326558.75
н113	778395.60	1326522.00
н114	778400.41	1326502.48
н115	778407.35	1326479.19
н116	778417.16	1326453.20
н117	778428.31	1326423.97
н118	778439.37	1326390.58
н119	778449.28	1326358.35
н120	778456.21	1326320.54
н121	778462.36	1326292.27

н122	778471.17	1326265.13
н123	778463.88	1326256.90
н124	778473.96	1326219.58
н125	778492.16	1326148.79
н126	778500.03	1326132.28
н127	778511.78	1326132.40
н128	778522.55	1326101.82
н129	778531.39	1326079.36
н130	778548.44	1326046.11
н131	778562.52	1326010.33
н132	778573.87	1325987.35
н133	778585.85	1325957.67
н134	778604.43	1325924.13
н135	778617.56	1325897.21
н136	778634.80	1325864.64
н137	778644.61	1325845.11
н138	778655.17	1325821.13
н139	778664.57	1325799.73
н140	778678.23	1325771.57
н141	778692.59	1325751.95
н142	778686.61	1325740.74
н143	778690.94	1325731.63
н144	778703.36	1325721.45
н145	778713.86	1325728.22
н146	778721.28	1325720.97
н147	778731.79	1325713.19
н148	778737.99	1325708.76
н149	778732.16	1325722.96
н150	778705.34	1325743.97
н151	778508.19	1326154.66
н152	778419.04	1326510.72
н153	778001.86	1327617.62
н154	777760.93	1328236.93
н155	777605.96	1328635.32
н156	777385.56	1329201.86
н157	777348.87	1329269.98
н158	777251.19	1329356.53
н159	777234.49	1329368.99
н160	777118.57	1329455.34
н5	777116.89	1329452.34
38:14:250123:3Y1(3)		

н161	777099.88	1329461.51
н162	777094.87	1329472.99
н163	777080.62	1329483.60
н164	776980.97	1329544.02
н165	776976.07	1329548.60
н166	776948.58	1329511.15
н167	776964.95	1329498.94
н168	776975.99	1329508.30
н169	776990.92	1329528.20
н170	777013.41	1329509.48
н171	777039.96	1329488.70
н172	777068.12	1329470.85
н173	777088.34	1329456.09
н161	777099.88	1329461.51
38:14:250123:3Y1(4)		
н174	776955.24	1329554.03
н175	776959.57	1329559.93
н176	776928.68	1329588.82
н177	776464.41	1329964.41
н178	776410.46	1330008.05
н179	776250.61	1330134.82
н180	776245.56	1330124.11
н181	776244.74	1330123.22
н182	776236.14	1330136.41
н183	776226.54	1330153.91
н184	775754.18	1330528.50
н185	775773.64	1330510.73
н186	775786.70	1330499.05
н187	775806.09	1330481.39
н188	775821.02	1330471.63
н189	775843.91	1330456.15
н190	775841.47	1330446.17
н191	775878.14	1330416.97
н192	775901.05	1330393.39
н193	775904.67	1330390.46
н194	775919.32	1330375.28
н195	775946.05	1330354.50
н196	775961.54	1330352.24
н197	775985.49	1330333.43
н198	776013.55	1330311.34
н199	776052.75	1330283.11

н200	776079.17	1330263.57
н201	776106.53	1330240.08
н202	776121.19	1330227.48
н203	776143.60	1330211.61
н204	776160.41	1330198.47
н205	776174.16	1330186.94
н206	776182.66	1330179.98
н207	776182.20	1330170.98
н208	776238.93	1330126.62
н209	776244.99	1330120.33
н210	776250.74	1330114.20
н211	776309.64	1330066.87
н212	776318.68	1330072.73
н213	776329.75	1330063.40
н214	776343.29	1330053.63
н215	776368.31	1330035.45
н216	776392.32	1330016.00
н217	776409.13	1330000.37
н218	776427.12	1329983.30
н219	776445.50	1329972.20
н220	776473.10	1329951.33
н221	776533.12	1329901.29
н222	776548.70	1329889.47
н223	776573.93	1329867.20
н224	776599.52	1329844.81
н225	776613.17	1329833.31
н226	776647.04	1329806.62
н227	776672.95	1329785.25
н228	776693.26	1329770.57
н229	776708.47	1329756.09
н230	776726.22	1329741.93
н231	776734.12	1329736.49
н232	776746.35	1329726.01
н233	776773.09	1329704.47
н234	776777.62	1329700.69
н235	776783.99	1329683.21
н236	776870.40	1329613.44
н237	776880.19	1329621.40
н238	776894.10	1329606.99
н239	776901.65	1329598.46
н240	776926.78	1329576.88

н174	776955.24	1329554.03
38:14:250123:3Y1(5)		
н241	775734.96	1330543.74
н242	775570.70	1330674.01
н243	775596.23	1330647.62
н244	775621.93	1330630.55
н245	775661.69	1330597.02
н246	775684.62	1330577.65
н241	775734.96	1330543.74
38:14:250123:3Y1(6)		
н247	775568.91	1330675.42
н248	775530.67	1330705.75
н249	775528.50	1330694.28
н250	775555.81	1330672.41
н247	775568.91	1330675.42
38:14:250123:3Y1(7)		
н251	775500.06	1330730.02
н252	775349.46	1330849.46
н253	775238.54	1330937.42
н254	775242.34	1330933.53
н255	775261.61	1330916.55
н256	775283.40	1330897.42
н257	775303.89	1330878.00
н258	775313.84	1330869.19
н259	775321.16	1330864.09
н260	775328.17	1330860.44
н261	775348.68	1330847.96
н262	775347.45	1330837.53
н263	775406.76	1330791.09
н264	775415.56	1330794.34
н265	775427.16	1330784.47
н266	775449.33	1330765.38
н267	775483.53	1330738.38
н251	775500.06	1330730.02
38:14:250123:3Y1(8)		
н268	775237.13	1330938.54
н269	774666.46	1331391.11
н270	774538.27	1331453.67
н271	774529.66	1331455.93
н272	774531.03	1331447.14
н273	774576.87	1331425.44

н274	774616.12	1331405.20
н275	774647.49	1331388.93
н276	774674.54	1331372.88
н277	774695.51	1331356.25
н278	774709.95	1331345.99
н279	774727.03	1331334.34
н280	774749.71	1331319.91
н281	774749.75	1331308.77
н282	774782.96	1331282.61
н283	774822.13	1331251.74
н284	774862.27	1331220.12
н285	774873.68	1331219.72
н286	774916.07	1331187.18
н287	774953.81	1331155.77
н288	774971.40	1331139.38
н289	775009.31	1331107.55
н290	775037.53	1331086.55
н291	775061.71	1331066.44
н292	775080.22	1331049.50
н293	775095.37	1331036.81
н294	775108.44	1331027.70
н295	775129.41	1331012.91
н296	775143.96	1331002.65
н297	775157.26	1330995.81
н298	775158.06	1330987.25
н299	775168.83	1330978.56
н300	775225.55	1330933.87
н268	775237.13	1330938.54
38:14:250123:3Y1(9)		
н301	774507.62	1331461.72
н302	774308.80	1331513.95
н303	774308.82	1331511.17
н304	774312.13	1331510.49
н305	774335.98	1331503.23
н306	774355.37	1331498.06
н307	774379.19	1331491.00
н308	774395.75	1331486.91
н309	774402.62	1331485.87
н310	774406.80	1331474.42
н311	774499.77	1331448.29
н301	774507.62	1331461.72

38:14:250123:3Y1(10)		
н312	774193.46	1331544.25
н313	774172.20	1331549.84
н314	773817.32	1331650.65
н315	773669.34	1331693.24
н316	773670.18	1331687.09
н317	773695.44	1331681.20
н318	773729.82	1331670.06
н319	773753.93	1331662.14
н320	773784.56	1331651.64
н321	773818.41	1331642.39
н322	773859.75	1331630.61
н323	773896.51	1331624.14
н324	773933.94	1331609.51
н325	773956.17	1331605.20
н326	774006.28	1331591.72
н327	774030.91	1331584.93
н328	774048.80	1331578.99
н329	774072.63	1331571.97
н330	774096.71	1331566.35
н331	774112.15	1331562.71
н332	774135.28	1331556.59
н333	774154.93	1331551.48
н334	774173.18	1331546.89
н335	774191.95	1331543.28
н312	774193.46	1331544.25
38:14:250123:3Y1(11)		
н336	773633.59	1331703.53
н337	773479.24	1331747.96
н338	773480.63	1331743.62
н339	773482.61	1331740.52
н340	773498.81	1331735.62
н341	773500.84	1331727.52
н342	773547.86	1331713.84
н343	773572.97	1331706.53
н344	773612.36	1331695.25
н345	773621.74	1331699.88
н346	773628.22	1331699.04
н336	773633.59	1331703.53
38:14:250123:3Y1(12)		
н347	773393.74	1331772.57

н348	773335.19	1331789.43
н349	773335.74	1331775.56
н350	773386.58	1331760.76
н347	773393.74	1331772.57
38:14:250123:3Y1(13)		
н351	773284.95	1331803.89
н352	773186.86	1331832.13
н353	773189.60	1331815.99
н354	773277.43	1331792.52
н351	773284.95	1331803.89
38:14:250123:3Y1(14)		
н355	773158.72	1331840.23
н356	773135.45	1331846.93
н357	773019.92	1331879.70
н358	772960.65	1331896.51
н359	772763.13	1331952.54
н360	772481.09	1332032.53
н361	771900.00	1332196.54
н362	771853.22	1332209.74
н363	771419.43	1332317.69
н364	771416.15	1332304.51
н365	771468.73	1332291.27
н366	771541.02	1332273.06
н367	771597.95	1332258.72
н368	771653.62	1332244.69
н369	771669.39	1332249.39
н370	771693.75	1332243.00
н371	771724.75	1332234.24
н372	771754.25	1332226.67
н373	771778.25	1332219.98
н374	771799.47	1332213.20
н375	771827.92	1332205.13
н376	771847.08	1332198.84
н377	771886.43	1332189.60
н378	771893.70	1332187.34
н379	771928.52	1332176.52
н380	771958.69	1332168.50
н381	771987.94	1332159.65
н382	771993.85	1332158.65
н383	772026.07	1332149.62
н384	772050.11	1332140.68

н385	772060.80	1332138.20
н386	772098.30	1332129.16
н387	772129.13	1332119.93
н388	772157.73	1332112.99
н389	772183.44	1332104.52
н390	772222.07	1332093.77
н391	772254.38	1332084.16
н392	772287.12	1332075.12
н393	772316.47	1332065.59
н394	772336.03	1332060.37
н395	772359.07	1332054.67
н396	772385.38	1332047.08
н397	772414.22	1332039.49
н398	772448.01	1332029.90
н399	772479.25	1332021.84
н400	772507.72	1332014.34
н401	772533.64	1332007.12
н402	772558.85	1332000.77
н403	772577.76	1331994.69
н404	772595.96	1331989.29
н405	772616.95	1331984.35
н406	772618.55	1331975.36
н407	772669.82	1331960.97
н408	772740.16	1331941.23
н409	772770.73	1331932.66
н410	772814.03	1331920.51
н411	772820.31	1331926.84
н412	772828.09	1331924.29
н413	772855.18	1331916.18
н414	772879.59	1331910.33
н415	772892.74	1331906.26
н416	772912.06	1331898.15
н417	772943.67	1331890.89
н418	772974.15	1331882.02
н419	772997.45	1331875.89
н420	773021.13	1331870.13
н421	773045.76	1331864.29
н422	773066.42	1331857.85
н423	773078.10	1331856.55
н424	773079.65	1331846.22
н425	773138.61	1331829.64

н426	773155.97	1331835.67
н355	773158.72	1331840.23
38:14:250123:3Y1(15)		
н427	771212.83	1332357.13
н428	771215.64	1332368.40
н429	771175.54	1332378.38
н430	771175.35	1332377.87
н431	771178.62	1332376.96
н432	771176.53	1332363.14
н433	771210.02	1332353.68
н427	771212.83	1332357.13
38:14:250123:3Y1(16)		
н434	770468.80	1332684.70
н435	770469.71	1332680.06
н436	770642.96	1332628.70
н437	770647.39	1332620.70
н438	770644.36	1332601.23
н439	770657.89	1332597.13
н440	770662.52	1332626.87
н441	770665.96	1332649.00
н442	770477.10	1332704.98
н443	770466.50	1332696.43
н444	770468.58	1332685.81
н445	770472.76	1332684.62
н446	770472.52	1332683.60
н434	770468.80	1332684.70
38:14:250123:3Y1(17)		
н447	771134.77	1332384.67
н448	771134.20	1332388.67
н449	771121.91	1332391.73
н450	770792.91	1332500.31
н451	770647.56	1332542.67
н452	770623.20	1332549.77
н453	770622.57	1332545.70
н454	770635.29	1332542.91
н455	770648.67	1332538.30
н456	770691.59	1332524.35
н457	770715.90	1332517.23
н458	770767.68	1332501.30
н459	770802.96	1332488.06
н460	770842.49	1332475.28

н461	770888.40	1332461.68
н462	770929.03	1332448.72
н463	770966.34	1332437.80
н464	771011.84	1332424.13
н465	771058.85	1332408.04
н466	771094.79	1332397.57
н467	771105.99	1332396.27
н468	771119.51	1332390.47
н447	771134.77	1332384.67

Условный номер земельного участка 38:14:000000:3У3		
Площадь земельного участка <u>11522</u> м²		
Обозначение характерных точек границ	Координаты, м	
	X	Y
1	2	3
38:14:000000:3У3(1)		
н1	786611.98	1316673.99
н2	786619.05	1316677.81
н3	786607.98	1316704.52
н4	786602.09	1316697.85
н1	786611.98	1316673.99
38:14:000000:3У3(2)		
н5	785685.84	1318973.26
н6	785700.92	1318987.79
н7	785694.97	1318996.28
н8	785647.97	1319082.36
н9	785626.66	1319115.07
н10	785610.44	1319138.42
н11	785526.33	1319250.30
н12	785458.83	1319327.80
н13	785457.54	1319327.12
н14	785453.93	1319326.90
н15	785453.22	1319326.72
н16	785451.42	1319326.25
н17	785450.17	1319325.57
н18	785464.34	1319309.30
н19	785452.72	1319297.98
н20	785462.55	1319286.98
н21	785484.91	1319278.01
н22	785504.67	1319237.96

н23	785518.12	1319221.05
н24	785528.60	1319233.96
н25	785568.90	1319180.37
н26	785559.30	1319171.05
н27	785574.01	1319153.87
н28	785608.33	1319111.50
н29	785626.86	1319081.91
н30	785637.60	1319084.66
н31	785676.65	1319013.14
н32	785672.19	1319003.64
н33	785677.99	1318990.28
н34	785677.19	1318989.27
н35	785680.90	1318984.68
н5	785685.84	1318973.26
38:14:000000:3Y3(3)		
н36	786602.06	1316732.95
н37	786596.64	1316739.00
н38	786595.98	1316765.76
н39	786601.72	1316776.27
н40	786601.36	1316800.28
н41	786581.25	1316799.55
н42	786581.73	1316775.74
н43	786587.98	1316765.70
н44	786588.86	1316729.76
н45	786589.09	1316729.21
н46	786599.53	1316704.02
н47	786605.42	1316710.70
н48	786599.54	1316724.88
н49	786602.22	1316732.77
н36	786602.06	1316732.95
38:14:000000:3Y3(4)		
н50	785377.84	1319387.29
н51	785384.32	1319379.86
н52	785414.53	1319345.18
н53	785430.29	1319348.39
н54	785443.22	1319333.55
н55	785447.83	1319334.29
н56	785449.11	1319334.54
н57	785451.06	1319335.24
н58	785451.69	1319336.00
н59	785433.92	1319356.40

н60	785436.12	1319361.48
н61	785432.66	1319364.35
н62	785379.08	1319386.93
н50	785377.84	1319387.29
38:14:000000:3У3(5)		
н63	786597.88	1316950.72
н64	786596.77	1316939.04
н65	786577.57	1316931.74
н66	786578.29	1316904.84
н67	786579.11	1316873.92
н68	786602.88	1316875.11
н69	786602.61	1316916.03
н70	786605.93	1316950.78
н63	786597.88	1316950.72
38:14:000000:3У3(6)		
н71	786649.42	1317408.47
н72	786649.51	1317419.91
н73	786631.47	1317419.90
н74	786631.44	1317410.44
н75	786631.45	1317410.27
н76	786637.36	1317392.81
н77	786648.39	1317372.50
н78	786653.93	1317362.29
н79	786671.38	1317363.74
н80	786675.67	1317355.85
н81	786685.40	1317354.73
н82	786677.80	1317368.70
н83	786671.84	1317368.46
н71	786649.42	1317408.47

Условный номер земельного участка 38:14:250113:3У1		
Площадь земельного участка <u>18280</u> м²		
Обозначение характерных точек границ	Координаты, м	
	Х	У
1	2	3
38:14:250113:3У1(1)		
н1	785377.84	1319387.30
н2	785379.08	1319386.93
н3	785432.65	1319364.36
н4	785419.82	1319374.99
н5	785409.73	1319389.12

н6	785391.00	1319407.59
н7	785385.18	1319412.35
н8	785375.27	1319423.74
н9	785374.77	1319423.68
н10	785334.39	1319464.20
н11	785334.21	1319464.37
н12	785315.61	1319469.15
н13	785313.90	1319474.19
н14	785308.17	1319473.35
н15	785307.71	1319473.81
н16	785304.41	1319470.15
н17	785249.92	1319522.74
н18	785245.41	1319515.01
н19	785249.11	1319511.04
н20	785249.91	1319514.34
н21	785266.37	1319502.67
н22	785268.09	1319495.82
н23	785275.95	1319494.49
н24	785301.00	1319469.21
н25	785315.87	1319446.34
н26	785329.42	1319442.89
н27	785331.00	1319441.07
н1	785377.84	1319387.30
38:14:250113:3Y1(2)		
н28	785181.98	1319590.25
н29	785184.76	1319583.83
н30	785189.67	1319574.52
н31	785202.76	1319549.68
н32	785211.74	1319530.84
н33	785227.78	1319510.42
н34	785245.81	1319497.55
н35	785247.40	1319504.03
н36	785239.46	1319512.56
н37	785239.06	1319516.12
н38	785245.58	1319527.22
н39	785239.21	1319531.73
н40	785238.77	1319536.20
н41	785235.92	1319544.42
н42	785238.34	1319556.19
н43	785238.43	1319556.98
н44	785236.41	1319558.94

н45	785236.14	1319569.22
н46	785221.32	1319567.27
н47	785211.97	1319576.22
н48	785219.46	1319592.42
н49	785221.93	1319593.25
н50	785223.88	1319593.81
н51	785223.63	1319601.34
н52	785190.83	1319573.36
н28	785181.98	1319590.25
38:14:250113:3У1(3)		
н53	784741.01	1320106.83
н54	784689.12	1320107.03
н55	784788.65	1320054.61
н56	784825.30	1320050.41
н57	784869.64	1320013.93
н58	784872.41	1319999.32
н59	784886.23	1319978.01
н60	784887.63	1319976.29
н61	784893.29	1319965.38
н62	784914.62	1319927.22
н63	784936.74	1319884.91
н64	785069.60	1319678.27
н65	785131.25	1319684.68
н66	785142.19	1319673.17
н67	785132.11	1319705.25
н68	785086.55	1319690.86
н69	785073.76	1319686.40
н70	785066.52	1319708.12
н71	785074.51	1319710.62
н72	785068.11	1319721.31
н73	784948.65	1319900.48
н74	784938.18	1319927.05
н75	784926.24	1319945.63
н76	784928.98	1319950.40
н77	784924.80	1319961.00
н78	784922.63	1319963.45
н79	784923.18	1319965.12
н80	784920.18	1319972.74
н81	784916.20	1319971.73
н82	784902.15	1319988.86
н83	784897.51	1319995.80

н84	784894.55	1320011.38
н85	784878.42	1320025.47
н86	784877.96	1320025.04
н87	784877.28	1320025.76
н88	784877.67	1320026.13
н89	784821.70	1320074.98
н90	784801.36	1320077.31
н91	784797.46	1320081.83
н92	784792.22	1320081.30
н93	784781.56	1320091.14
н94	784763.05	1320098.81
н95	784759.69	1320096.99
н53	784741.01	1320106.83
н96	784853.96	1320035.22
н97	784853.82	1320035.08
н98	784853.60	1320035.26
н99	784853.72	1320035.42
н96	784853.96	1320035.22
38:14:250113:3У1(4)		
н100	780990.01	1323561.12
н101	780984.06	1323564.38
н102	780980.63	1323561.36
н103	780984.90	1323557.46
н104	780985.98	1323556.65
н100	780990.01	1323561.12

Условный номер земельного участка 38:14:250123:1332/чзу1		
Площадь земельного участка <u>838</u> м²		
Обозначение характерных точек границ	Координаты, м	
	Х	У
1	2	3
н1	786660.14	1316267.36
н2	786675.31	1316300.13
н3	786654.89	1316313.16
н4	786640.95	1316280.65
н1	786660.14	1316267.36

Условный номер земельного участка 38:14:000000:2032/ЧЗУ1		
Площадь земельного участка <u>1642</u> м²		
Обозначение характерных точек границ	Координаты, м	
	Х	У

1	2	3
н1	786601.36	1316800.29
н2	786602.88	1316875.10
н3	786579.11	1316873.91
н4	786581.09	1316799.56
н1	786601.36	1316800.29

Условный номер земельного участка 38:14:000000:50/ЧЗУ1		
Площадь земельного участка 655 м²		
Обозначение характерных точек границ	Координаты, м	
	X	Y
1	2	3
н1	786653.52	1317419.92
н2	786644.33	1317446.90
н3	786621.33	1317448.52
н4	786628.92	1317419.91
н1	786653.52	1317419.92

Условный номер земельного участка 38:14:250123:1417:ЗУ1		
Площадь земельного участка 6427 м²		
Обозначение характерных точек границ	Координаты, м	
	X	Y
1	2	3
38:14:250123:1417:ЗУ1(1)		
н1	779662.61	1324945.79
н2	779668.93	1324937.48
н3	780078.52	1324482.83
н4	780556.09	1323966.53
н5	780659.55	1323848.48
н6	780698.92	1323808.24
н7	780665.54	1323851.56
н1	779662.61	1324945.79
38:14:250123:1417:ЗУ1(2)		
н1	778809.84	1325656.80
н2	778811.57	1325655.57
н3	778815.76	1325661.28
н4	778816.33	1325662.01
н5	778813.78	1325663.81
н6	778812.12	1325660.99
н1	778809.84	1325656.80

38:14:250123:1417:3У1(3)		
н1	778761.32	1325692.32
н2	778762.97	1325690.91
н3	778764.05	1325691.55
н4	778765.87	1325692.58
н5	778767.70	1325693.55
н6	778769.81	1325695.27
н7	778769.98	1325695.43
н8	778758.29	1325705.47
н9	778757.85	1325704.64
н10	778765.65	1325698.81
н1	778761.32	1325692.32

Условный номер земельного участка 38:14:250123:1419:3У1		
Площадь земельного участка <u>14472</u> м²		
Обозначение характерных точек границ	Координаты, м	
	X	Y
1	2	3
38:14:250123:1419:3У1(1)		
н1	778738.00	1325708.75
н2	778745.14	1325703.64
н3	778746.39	1325705.13
н4	778754.31	1325698.34
н5	778757.14	1325705.18
н6	778757.85	1325704.64
н7	778758.28	1325705.47
н8	778758.04	1325705.68
н9	778760.19	1325712.45
н10	778753.40	1325717.88
н11	778743.44	1325718.20
н12	778714.13	1325743.35
н13	778715.11	1325750.27
н14	778708.36	1325750.85
н15	778517.33	1326151.75
н16	778520.27	1326159.51
н17	778512.77	1326164.99
н18	778420.03	1326525.71
н19	778083.11	1327414.21
н20	777755.60	1328262.69
н21	777760.93	1328236.93
н22	778001.86	1327617.62

н23	778419.04	1326510.72
н24	778508.19	1326154.66
н25	778705.34	1325743.97
н26	778732.16	1325722.96
н1	778738.00	1325708.75
н27	778756.42	1325711.38
н28	778756.42	1325712.38
н29	778757.42	1325712.38
н30	778757.42	1325711.38
н27	778756.42	1325711.38
38:14:250123:1419:3У1(2)		
н1	776992.32	1329584.40
н2	776997.59	1329580.15
н3	777007.68	1329568.17
н4	777010.69	1329583.34
н5	777004.84	1329587.98
н1	776992.32	1329584.40
н6	777000.42	1329583.37
н7	777001.11	1329582.65
н8	777000.38	1329581.97
н9	776999.70	1329582.69
н6	777000.42	1329583.37
38:14:250123:1419:3У1(3)		
н1	770644.36	1332601.22
н2	770638.27	1332562.03
н3	770651.83	1332558.13
н4	770657.89	1332597.12
н1	770644.36	1332601.22

Условный номер земельного участка 38:14:000000:1898:3У1		
Площадь земельного участка <u>211</u> м²		
Обозначение характерных точек границ	Координаты, м	
	Х	У
1	2	3
38:14:000000:1898:3У1(1)		
н1	786697.26	1317316.17
н2	786706.30	1317299.54
н3	786714.54	1317301.15
н4	786705.54	1317317.69
н1	786697.26	1317316.17

38:14:000000:1898:3У1(2)		
н5	786691.12	1317327.45
н6	786694.74	1317320.81
н7	786703.02	1317322.33
н8	786699.52	1317328.76
н5	786691.12	1317327.45

Условный номер земельного участка 38:14:000000:1897:3У1		
Площадь земельного участка <u>42</u> м²		
Обозначение характерных точек границ	Координаты, м	
	X	Y
1	2	3
н1	786694.73	1317320.80
н2	786697.25	1317316.18
н3	786705.54	1317317.70
н4	786703.03	1317322.33
н1	786694.73	1317320.80

Условный номер земельного участка 38:14:250123:85/ЧЗУ1		
Площадь земельного участка <u>337</u> м²		
Обозначение характерных точек границ	Координаты, м	
	X	Y
1	2	3
н1	771134.78	1332384.66
н2	771160.69	1332377.02
н3	771158.39	1332390.96
н4	771132.86	1332398.12
н1	771134.78	1332384.66

Условный номер земельного участка 38:14:000000:1860:3У1		
Площадь земельного участка <u>81</u> м²		
Обозначение характерных точек границ	Координаты, м	
	X	Y
1	2	3
н1	786637.11	1317472.60
н2	786635.23	1317475.41
н3	786633.81	1317476.88
н4	786613.63	1317478.74
н5	786616.82	1317474.45
н1	786637.11	1317472.60

Условный номер земельного участка 38:14:000000:86:3У1		
Площадь земельного участка <u>302</u> м²		
Обозначение характерных точек границ	Координаты, м	
	X	Y
1	2	3
н1	782875.77	1321751.58
н2	782871.43	1321744.58
н3	782897.78	1321718.05
н4	782902.90	1321726.33
н5	782899.57	1321727.61
н1	782875.77	1321751.58

Условный номер земельного участка 38:14:000000:123:3У1		
Площадь земельного участка <u>88</u> м²		
Обозначение характерных точек границ	Координаты, м	
	X	Y
1	2	3
н1	782868.62	1321758.77
н2	782861.71	1321747.64
н3	782866.32	1321749.74
н4	782871.41	1321744.59
н5	782875.76	1321751.59
н1	782868.62	1321758.77

Условный номер земельного участка 38:14:000000:1862:3У1		
Площадь земельного участка <u>78472</u> м²		
Обозначение характерных точек границ	Координаты, м	
	X	Y
1	2	3
38:14:000000:1862:3У1(1)		
н1	781308.00	1323216.79
н2	781305.05	1323219.48
н3	781299.82	1323213.41
н4	781302.77	1323210.72
н1	781308.00	1323216.79
38:14:000000:1862:3У1(2)		
н5	781155.73	1323351.33
н6	781111.75	1323395.05
н7	781042.03	1323458.37

н8	780981.34	1323503.14
н9	780980.50	1323509.58
н10	780973.48	1323509.22
н11	780958.60	1323521.35
н12	780966.98	1323531.42
н13	780961.26	1323536.29
н14	780965.72	1323540.22
н15	780961.46	1323544.46
н16	780956.65	1323540.22
н17	780938.44	1323555.74
н18	780935.51	1323541.02
н5	781155.73	1323351.33
38:14:000000:1862:3Y1(3)		
н19	780906.77	1323545.83
н20	780907.99	1323544.89
н21	780912.76	1323548.38
н22	780916.10	1323545.66
н23	780917.85	1323554.55
н24	780907.99	1323562.58
н25	780908.03	1323566.33
н26	780898.52	1323572.31
н27	780896.27	1323562.76
н19	780906.77	1323545.83
38:14:000000:1862:3Y1(4)		
н28	780698.92	1323808.23
н29	780659.55	1323848.48
н30	780826.10	1323635.27
н31	780844.12	1323619.76
н28	780698.92	1323808.23
38:14:000000:1862:3Y1(5)		
н32	780855.67	1323609.81
н33	780858.31	1323607.54
н34	780858.58	1323610.18
н32	780855.67	1323609.81
38:14:000000:1862:3Y1(6)		
н35	779374.13	1325233.30
н36	779454.59	1325162.64
н37	779668.93	1324937.48
н38	779662.59	1324945.81
н39	779458.69	1325168.27
н35	779374.13	1325233.30

38:14:000000:1862:3Y1(7)		
н40	779353.63	1325251.30
н41	779344.75	1325260.11
н42	779333.62	1325268.88
н40	779353.63	1325251.30
38:14:000000:1862:3Y1(8)		
н43	778886.99	1325607.91
н44	778883.45	1325610.75
н45	778819.94	1325659.47
н46	778816.34	1325662.01
н47	778815.76	1325661.28
н43	778886.99	1325607.91
38:14:000000:1862:3Y1(9)		
н48	776988.43	1329575.73
н49	776992.85	1329572.84
н50	776988.91	1329561.30
н51	776982.53	1329564.16
н52	776975.57	1329556.07
н53	776933.37	1329595.92
н54	776245.15	1330152.45
н55	775918.93	1330405.97
н56	775919.20	1330412.43
н57	775912.84	1330411.38
н58	775892.27	1330432.56
н59	775421.78	1330807.26
н60	775397.11	1330826.70
н61	775403.24	1330843.29
н62	775397.19	1330848.05
н63	775383.50	1330837.43
н64	774671.31	1331398.59
н65	774608.25	1331429.15
н66	774613.16	1331445.61
н67	774606.54	1331448.86
н68	774595.10	1331435.52
н69	774542.77	1331460.88
н70	774357.98	1331513.43
н71	774318.33	1331524.37
н72	774314.65	1331521.35
н73	774308.78	1331516.91
н74	774308.80	1331513.96
н75	774507.62	1331461.73

н76	774508.04	1331462.44
н77	774529.60	1331456.31
н78	774529.66	1331455.94
н79	774538.27	1331453.67
н80	774666.46	1331391.11
н81	775349.46	1330849.46
н82	775500.06	1330730.03
н83	775512.12	1330723.94
н84	775530.86	1330706.81
н85	775530.67	1330705.76
н86	776226.54	1330153.91
н87	776236.14	1330136.41
н88	776244.74	1330123.22
н89	776245.56	1330124.11
н90	776250.61	1330134.82
н91	776410.46	1330008.05
н92	776464.41	1329964.41
н93	776928.68	1329588.82
н94	776959.57	1329559.93
н95	776955.25	1329554.03
н96	776940.98	1329534.58
н97	776942.59	1329515.64
н98	776948.58	1329511.16
н99	776976.07	1329548.60
н100	776980.97	1329544.02
н101	777080.62	1329483.60
н102	777094.87	1329472.99
н103	777099.89	1329461.51
н104	777103.31	1329463.12
н105	777116.89	1329452.35
н106	777118.57	1329455.34
н107	777234.49	1329368.99
н108	777240.09	1329364.82
н109	777081.97	1329490.27
н110	776998.50	1329540.51
н111	777004.07	1329549.92
н112	777007.68	1329568.16
н113	776997.59	1329580.15
н114	776992.31	1329584.40
н115	776988.02	1329583.17
н116	776983.84	1329581.15

н117	776984.74	1329578.15
н118	776988.01	1329576.01
н119	776991.49	1329576.25
н120	776991.51	1329575.95
н48	776988.43	1329575.73
н121	776250.50	1330139.77
н122	776250.50	1330140.77
н123	776251.50	1330140.77
н124	776251.50	1330139.77
н121	776250.50	1330139.77
н125	776255.75	1330136.63
н126	776255.75	1330137.63
н127	776256.75	1330137.63
н128	776256.75	1330136.63
н125	776255.75	1330136.63
н129	776965.27	1329544.62
н130	776965.27	1329545.62
н131	776966.27	1329545.62
н132	776966.27	1329544.62
н129	776965.27	1329544.62
н133	776993.65	1329553.38
н134	776992.81	1329553.92
н135	776993.36	1329554.76
н136	776994.20	1329554.21
н133	776993.65	1329553.38
н137	776991.09	1329557.60
н138	776991.09	1329558.60
н139	776992.09	1329558.60
н140	776992.09	1329557.60
н137	776991.09	1329557.60
н141	776983.47	1329560.66
н142	776982.70	1329561.30
н143	776983.35	1329562.07
н144	776984.11	1329561.43
н141	776983.47	1329560.66
н145	776991.55	1329575.37
н146	776991.70	1329578.34
н147	776994.74	1329578.17
н148	776994.57	1329575.23
н145	776991.55	1329575.37
38:14:000000:1862:3Y1(10)		

н149	777760.93	1328236.93
н150	777755.59	1328262.70
н151	777391.62	1329205.64
н152	777353.40	1329274.91
н153	777310.25	1329309.15
н154	777310.21	1329309.11
н155	777309.90	1329309.43
н156	777256.86	1329351.51
н157	777348.87	1329269.98
н158	777385.56	1329201.86
н159	777605.96	1328635.32
н149	777760.93	1328236.93
38:14:000000:1862:3Y1(11)		
н160	774193.47	1331544.26
н161	774200.24	1331548.62
н162	774229.43	1331540.57
н163	774230.01	1331548.72
н164	773683.16	1331699.46
н165	773663.09	1331705.30
н166	773663.73	1331722.15
н167	773655.38	1331724.71
н168	773646.64	1331710.09
н169	773279.87	1331816.81
н170	773138.63	1331854.36
н171	772727.70	1331969.66
н172	772726.31	1331986.23
н173	772719.94	1331987.92
н174	772711.48	1331974.21
н175	771781.03	1332235.28
н176	771631.72	1332272.90
н177	771629.40	1332288.62
н178	771619.86	1332290.73
н179	771611.55	1332277.98
н180	771398.85	1332331.56
н181	771331.81	1332345.66
н182	771291.36	1332354.93
н183	771239.31	1332368.23
н184	771158.40	1332390.95
н185	771160.70	1332377.02
н186	771167.12	1332375.32
н187	771168.64	1332375.49

н188	771172.05	1332378.81
н189	771175.35	1332377.88
н190	771175.54	1332378.38
н191	771215.64	1332368.40
н192	771212.84	1332357.14
н193	771219.60	1332365.46
н194	771237.24	1332360.51
н195	771289.47	1332347.16
н196	771330.09	1332337.85
н197	771397.05	1332323.76
н198	771417.00	1332318.74
н199	771416.15	1332304.55
н200	771419.43	1332317.69
н201	771853.22	1332209.74
н202	771900.00	1332196.54
н203	772481.09	1332032.53
н204	772763.13	1331952.54
н205	772960.65	1331896.51
н206	773019.92	1331879.70
н207	773135.45	1331846.93
н208	773158.73	1331840.24
н209	773158.99	1331840.67
н210	773186.66	1331833.31
н211	773186.86	1331832.14
н212	773284.95	1331803.90
н213	773286.67	1331806.50
н214	773335.08	1331792.41
н215	773335.19	1331789.44
н216	773393.74	1331772.58
н217	773395.16	1331774.93
н218	773478.35	1331750.72
н219	773479.24	1331747.97
н220	773633.60	1331703.54
н221	773635.38	1331705.03
н222	773669.07	1331695.23
н223	773669.34	1331693.25
н224	773817.32	1331650.65
н225	774172.20	1331549.84
н160	774193.47	1331544.26
н226	771172.88	1332380.03
н227	771172.88	1332379.03

н228	771171.88	1332379.03
н229	771171.88	1332380.03
н226	771172.88	1332380.03
н230	771182.39	1332378.44
н231	771182.39	1332377.44
н232	771181.39	1332377.44
н233	771181.39	1332378.44
н230	771182.39	1332378.44
38:14:000000:1862:3У1(12)		
н234	770623.20	1332549.78
н235	770647.56	1332542.67
н236	770792.91	1332500.31
н237	771121.91	1332391.73
н238	771134.20	1332388.67
н239	771132.85	1332398.12
н240	771124.87	1332400.36
н241	770889.53	1332476.82
н242	770650.51	1332549.67
н243	770651.83	1332558.12
н244	770638.27	1332562.02
н245	770637.47	1332556.93
н246	770623.40	1332551.04
н234	770623.20	1332549.78

Условный номер земельного участка 38:14:250123:1420:3У1		
Площадь земельного участка <u>705</u> м²		
Обозначение характерных точек границ	Координаты, м	
	Х	У
1	2	3
н1	774229.46	1331540.56
н2	774308.77	1331518.70
н3	774308.78	1331516.93
н4	774314.65	1331521.35
н5	774318.32	1331524.37
н6	774230.02	1331548.71
н1	774229.46	1331540.56

Условный номер земельного участка 38:14:250123:1109/ЧЗУ1	
Площадь земельного участка <u>461</u> м²	
Обозначение характерных точек	Координаты, м

границ	X	Y
1	2	3
н1	786671.33	1316652.84
н2	786672.56	1316660.75
н3	786630.19	1316667.45
н4	786620.50	1316674.97
н5	786618.31	1316661.23
н1	786671.33	1316652.84

Условный номер земельного участка 38:14:000000:1849:3У1		
Площадь земельного участка <u>130</u> м ²		
Обозначение характерных точек границ	Координаты, м	
	X	Y
1	2	3
н1	785247.40	1319504.04
н2	785249.10	1319511.03
н3	785245.41	1319515.01
н4	785249.92	1319522.74
н5	785248.60	1319524.02
н6	785249.15	1319524.70
н7	785245.59	1319527.22
н8	785239.06	1319516.12
н9	785239.46	1319512.56
н1	785247.40	1319504.04

Условный номер земельного участка 38:14:000000:1850:3У1		
Площадь земельного участка <u>366</u> м ²		
Обозначение характерных точек границ	Координаты, м	
	X	Y
1	2	3
38:14:000000:1850:3У1(1)		
н1	786602.08	1316697.85
н2	786607.98	1316704.53
н3	786605.42	1316710.69
н4	786599.53	1316704.01
н1	786602.08	1316697.85
38:14:000000:1850:3У1(2)		
н5	786596.56	1317498.46
н6	786603.27	1317489.62
н7	786612.17	1317470.64
н8	786625.58	1317452.59

н9	786625.57	1317448.27
н10	786631.57	1317447.81
н11	786631.59	1317453.57
н12	786631.19	1317455.08
н13	786631.00	1317455.37
н14	786598.78	1317498.72
н5	786596.56	1317498.46
38:14:000000:1850:3У1(3)		
н15	785672.18	1319003.63
н16	785669.77	1318998.49
н17	785677.16	1318989.25
н18	785677.99	1318990.28
н15	785672.18	1319003.63

Условный номер земельного участка 38:14:000000:1855:3У1		
Площадь земельного участка <u>351</u> м²		
Обозначение характерных точек границ	Координаты, м	
	X	У
1	2	3
38:14:000000:1855:3У1(1)		
н1	781235.84	1323282.34
н2	781235.53	1323282.70
н3	781111.92	1323394.91
н4	781111.86	1323394.95
н5	781155.73	1323351.33
н1	781235.84	1323282.34
38:14:000000:1855:3У1(2)		
н6	780974.35	1323547.82
н7	780969.70	1323551.73
н8	780961.47	1323544.47
н9	780965.73	1323540.23
н6	780974.35	1323547.82
38:14:000000:1855:3У1(3)		
н10	780985.87	1323556.53
н11	780985.98	1323556.65
н12	780984.90	1323557.46
н13	780980.62	1323561.36
н14	780975.13	1323556.52
н15	780979.79	1323552.62
н16	780984.77	1323557.00
н10	780985.87	1323556.53

Условный номер земельного участка 38:14:000000:1170/ЧЗУ1		
Площадь земельного участка <u>337</u> м²		
Обозначение характерных точек границ	Координаты, м	
	X	Y
1	2	3
н1	780916.12	1323545.64
н2	780933.49	1323531.49
н3	780933.46	1323530.69
н4	780938.43	1323555.76
н5	780930.18	1323562.77
н6	780926.43	1323547.56
н7	780917.86	1323554.54
н1	780916.12	1323545.64

Условный номер земельного участка 38:14:000000:1774:ЗУ1		
Площадь земельного участка <u>985</u> м²		
Обозначение характерных точек границ	Координаты, м	
	X	Y
1	2	3
38:14:000000:1774:ЗУ1(1)		
н1	786591.36	1315677.03
н2	786592.47	1315682.90
н3	786600.81	1315675.98
н4	786637.61	1315563.73
н5	786641.23	1315564.11
н6	786603.56	1315677.50
н7	786580.54	1315695.53
н8	786578.84	1315686.80
н1	786591.36	1315677.03
38:14:000000:1774:ЗУ1(2)		
н9	786683.89	1316299.64
н10	786684.00	1316299.60
н11	786687.17	1316302.16
н12	786687.68	1316305.33
н9	786683.89	1316299.64
38:14:000000:1774:ЗУ1(3)		
н13	786587.72	1315657.75
н14	786591.27	1315676.56
н15	786589.94	1315672.15
н16	786587.25	1315663.83

н13	786587.72	1315657.75
38:14:000000:1774:3У1(4)		
н17	786649.51	1317419.91
н18	786649.42	1317408.47
н19	786671.84	1317368.46
н20	786677.79	1317368.71
н21	786662.70	1317396.44
н22	786662.92	1317403.17
н23	786657.47	1317408.30
н24	786653.52	1317419.91
н17	786649.51	1317419.91
38:14:000000:1774:3У1(5)		
н25	785610.45	1319138.43
н26	785626.66	1319115.07
н27	785647.92	1319082.45
н28	785635.65	1319104.90
н25	785610.45	1319138.43

Условный номер земельного участка 38:14:000000:1771:3У1		
Площадь земельного участка <u>7792</u> м ²		
Обозначение характерных точек границ	Координаты, м	
	X	Y
1	2	3
38:14:000000:1771:3У1(1)		
н1	785375.27	1319423.75
н2	785341.52	1319462.50
н3	785334.22	1319464.37
н4	785334.39	1319464.20
н5	785374.77	1319423.68
н1	785375.27	1319423.75
38:14:000000:1771:3У1(2)		
н6	785249.15	1319524.68
н7	785248.60	1319524.02
н8	785304.41	1319470.15
н9	785307.70	1319473.82
н10	785276.55	1319505.26
н6	785249.15	1319524.68
38:14:000000:1771:3У1(3)		
н11	785236.14	1319569.22
н12	785236.41	1319558.94
н13	785238.43	1319556.98

н14	785239.19	1319563.57
н15	785266.87	1319567.20
н16	785268.15	1319568.07
н17	785265.61	1319571.72
н18	785266.09	1319573.14
н11	785236.14	1319569.22
38:14:000000:1771:3Y1(4)		
н19	784821.71	1320074.98
н20	784877.67	1320026.13
н21	784878.00	1320026.44
н22	784878.68	1320025.72
н23	784878.42	1320025.47
н24	784894.55	1320011.39
н25	784891.61	1320026.94
н26	784835.08	1320073.45
н19	784821.71	1320074.98
38:14:000000:1771:3Y1(5)		
н27	785181.98	1319590.26
н28	785190.83	1319573.36
н29	785223.63	1319601.35
н30	785222.91	1319622.39
н31	785215.09	1319632.57
н32	785204.20	1319642.78
н33	785140.51	1319709.77
н34	785088.19	1319704.33
н35	785078.77	1319708.38
н36	784938.19	1319927.04
н37	784948.65	1319900.48
н38	785068.11	1319721.31
н39	785074.51	1319710.62
н40	785066.52	1319708.12
н41	785073.76	1319686.40
н42	785086.55	1319690.86
н43	785132.11	1319705.25
н44	785142.20	1319673.16
н45	785180.52	1319632.85
н27	785181.98	1319590.26
38:14:000000:1771:3Y1(6)		
н46	784920.18	1319972.75
н47	784923.18	1319965.13
н48	784925.06	1319970.88

н49	784923.13	1319973.50
н46	784920.18	1319972.75
38:14:000000:1771:3Y1(7)		
н50	784924.81	1319960.99
н51	784928.98	1319950.41
н52	784930.36	1319952.82
н53	784927.45	1319958.00
н50	784924.81	1319960.99
38:14:000000:1771:3Y1(8)		
н54	784709.00	1320123.69
н55	784721.76	1320111.94
н56	784740.33	1320107.19
н54	784709.00	1320123.69
38:14:000000:1771:3Y1(9)		
н57	784468.08	1320342.15
н58	784472.15	1320350.37
н59	784466.25	1320355.68
н60	784456.78	1320350.56
н61	784458.16	1320349.42
н57	784468.08	1320342.15
38:14:000000:1771:3Y1(10)		
н62	782950.86	1321725.60
н63	782959.54	1321717.51
н64	782961.67	1321715.66
н65	782966.79	1321726.57
н66	782961.44	1321731.17
н62	782950.86	1321725.60
38:14:000000:1771:3Y1(11)		
н67	783728.47	1321022.21
н68	783730.83	1321028.39
н69	783724.99	1321033.74
н70	783719.10	1321030.98
н67	783728.47	1321022.21
38:14:000000:1771:3Y1(12)		
н71	782115.49	1322492.44
н72	782120.37	1322502.29
н73	782115.14	1322507.27
н74	782105.87	1322501.03
н71	782115.49	1322492.44
38:14:000000:1771:3Y1(13)		
н75	781436.77	1323109.61

н76	781440.59	1323118.71
н77	781435.95	1323123.15
н78	781428.74	1323118.42
н75	781436.77	1323109.61
38:14:000000:1771:3У1(14)		
н79	780979.79	1323552.61
н80	780975.12	1323556.52
н81	780969.70	1323551.74
н82	780974.35	1323547.83
н79	780979.79	1323552.61
38:14:000000:1771:3У1(15)		
н83	780986.74	1323556.05
н84	780986.34	1323556.59
н85	780988.77	1323558.41
н86	780990.52	1323555.97
н87	780988.97	1323554.83
н88	780997.30	1323550.25
н89	780997.20	1323552.06
н90	781000.19	1323555.50
н91	780990.01	1323561.11
н92	780985.89	1323556.53
н83	780986.74	1323556.05

Условный номер земельного участка 38:14:250123:1403/ЧЗУ1		
Площадь земельного участка <u>63</u> м²		
Обозначение характерных точек границ	Координаты, м	
	X	Y
1	2	3
н1	787620.59	1312989.31
н2	787630.65	1312993.48
н3	787628.66	1312999.15
н4	787619.23	1312995.24
н1	787620.59	1312989.31

Условный номер земельного участка 38:14:250123:1382:ЗУ1		
Площадь земельного участка <u>15288</u> м²		
Обозначение характерных точек границ	Координаты, м	
	X	Y
1	2	3
38:14:250123:1382:ЗУ1(1)		

н1	787423.12	1313368.02
н2	787419.62	1313377.99
н3	787413.97	1313382.72
н4	787356.04	1313545.12
н5	787349.90	1313542.75
н6	787348.80	1313541.60
н7	787376.34	1313464.47
н8	787413.28	1313368.25
н1	787423.12	1313368.02
н9	787353.87	1313536.81
н10	787354.25	1313535.89
н11	787353.33	1313535.52
н12	787352.96	1313536.43
н9	787353.87	1313536.81
38:14:250123:1382:3Y1(2)		
н1	787281.96	1313754.35
н2	787277.81	1313764.46
н3	787275.31	1313764.40
н4	787232.72	1313872.72
н5	787231.79	1313872.35
н6	787172.98	1314021.94
н7	787147.55	1314017.95
н8	787150.49	1314010.31
н9	787162.40	1314012.18
н10	787172.33	1314007.21
н11	787226.21	1313870.16
н12	787225.28	1313869.79
н13	787247.14	1313814.34
н14	787271.56	1313753.63
н1	787281.96	1313754.35
38:14:250123:1382:3Y1(3)		
н1	787118.40	1314005.27
н2	787115.74	1314012.95
н3	787098.60	1314010.26
н4	787091.23	1314014.82
н5	786997.40	1314356.93
н6	786999.55	1314363.93
н7	786995.50	1314369.58
н8	786994.23	1314422.05
н9	786866.99	1314775.90
н10	786866.05	1314775.56

н11	786852.43	1314813.43
н12	786861.17	1314777.54
н13	786859.14	1314777.05
н14	786860.40	1314773.53
н15	786859.46	1314773.19
н16	786885.67	1314700.31
н17	786882.22	1314696.61
н18	786895.01	1314658.40
н19	786900.88	1314658.02
н20	786984.46	1314425.60
н21	786982.48	1314419.78
н22	786986.38	1314413.77
н23	786987.68	1314362.11
н24	787086.91	1314000.33
н1	787118.40	1314005.27
38:14:250123:1382:3Y1(4)		
н1	786844.32	1314939.33
н2	786841.99	1314938.56
н3	786850.71	1314912.56
н4	786844.85	1314937.13
н1	786844.32	1314939.33
38:14:250123:1382:3Y1(5)		
н1	786856.21	1314852.71
н2	786854.89	1314851.14
н3	786847.05	1314840.27
н4	786847.52	1314833.54
н5	786851.31	1314818.01
н6	786852.68	1314833.14
н1	786856.21	1314852.71
38:14:250123:1382:3Y1(6)		
н1	786578.84	1315686.81
н2	786580.53	1315695.54
н3	786547.31	1315721.56
н4	786543.56	1315732.80
н5	786628.12	1316115.37
н6	786640.52	1316224.96
н7	786645.97	1316230.83
н8	786644.24	1316237.98
н9	786651.83	1316253.18
н10	786654.42	1316255.06
н11	786660.13	1316267.35

н12	786653.12	1316272.21
н13	786649.35	1316263.59
н14	786630.74	1316184.59
н15	786625.35	1316162.05
н16	786621.25	1316125.88
н17	786615.94	1316116.85
н18	786618.09	1316107.09
н19	786535.88	1315735.11
н20	786535.70	1315734.26
н21	786535.08	1315728.02
н22	786536.27	1315720.60
н23	786536.59	1315719.81
н1	786578.84	1315686.81

Условный номер земельного участка 38:14:250123:1337/ЧЗУ1		
Площадь земельного участка <u>220</u> м²		
Обозначение характерных точек границ	Координаты, м	
	X	Y
1	2	3
н1	787338.47	1313572.14
н2	787345.36	1313554.22
н3	787344.42	1313553.89
н4	787348.79	1313541.60
н5	787349.90	1313542.75
н6	787356.04	1313545.14
н7	787351.93	1313556.65
н8	787350.96	1313556.38
н9	787343.36	1313576.13
н1	787338.47	1313572.14

Условный номер земельного участка 38:14:250123:1339/ЧЗУ1		
Площадь земельного участка <u>312</u> м²		
Обозначение характерных точек границ	Координаты, м	
	X	Y
1	2	3
н1	787321.58	1313616.02
н2	787338.46	1313572.14
н3	787343.36	1313576.14
н4	787327.83	1313616.48
н5	787337.82	1313628.77

н6	787337.84	1313629.36
н1	787321.58	1313616.02

Условный номер земельного участка 38:14:250123:1338/ЧЗУ1		
Площадь земельного участка <u>239</u> м²		
Обозначение характерных точек границ	Координаты, м	
	X	Y
1	2	3
н1	787327.89	1313644.43
н2	787331.16	1313635.63
н3	787319.31	1313621.92
н4	787321.57	1313616.03
н5	787337.84	1313629.37
н6	787338.01	1313634.39
н7	787332.47	1313649.37
н1	787327.89	1313644.43

Условный номер земельного участка 38:14:250123:1474/ЧЗУ1		
Площадь земельного участка <u>477</u> м²		
Обозначение характерных точек границ	Координаты, м	
	X	Y
1	2	3
н1	778809.83	1325656.80
н2	778812.12	1325660.99
н3	778813.77	1325663.81
н4	778779.13	1325688.20
н5	778778.61	1325695.94
н6	778771.22	1325694.36
н7	778769.99	1325695.42
н8	778769.81	1325695.27
н9	778767.70	1325693.55
н10	778765.87	1325692.58
н11	778764.05	1325691.55
н12	778762.98	1325690.90
н13	778770.20	1325684.70
н1	778809.83	1325656.80

Каталог координат характерных точек образуемых земельных участков для временных зданий и сооружений (ВЗиС)

Условный номер земельного участка 38:14:250123:3У2		
Площадь земельного участка <u>18395</u> м ²		
Обозначение характерных точек границ	Координаты, м	
	X	Y
1	2	3
38:14:250123:3У2(1)		
н1	787629.93	1312949.05
н2	787628.23	1312956.37
н3	787614.10	1312939.48
н4	787612.92	1312928.88
н5	787616.07	1312921.32
н6	787623.73	1312916.39
н7	787638.48	1312912.13
н8	787636.93	1312918.82
н9	787626.24	1312921.91
н10	787620.89	1312925.36
н11	787619.05	1312929.76
н12	787619.86	1312937.02
н1	787629.93	1312949.05
38:14:250123:3У2(2)		
н13	786363.88	1316298.20
н14	786513.23	1316262.48
н15	786533.88	1316290.59
н16	786372.68	1316408.98
н17	786319.87	1316337.08
н13	786363.88	1316298.20
38:14:250123:3У2(3)		
н18	786419.14	1316220.37
н19	786351.86	1316281.71
н20	786342.64	1316283.51
н21	786339.27	1316279.03
н18	786419.14	1316220.37
38:14:250123:3У2(4)		
н22	786470.37	1316204.12
н23	786500.50	1316245.14
н24	786486.46	1316255.45
н25	786391.24	1316274.03

н2	786470.37	1316204.12
----	-----------	------------

Условный номер земельного участка 38:14:000000:1232:3У1		
Площадь земельного участка <u>2975</u> м²		
Обозначение характерных точек границ	Координаты, м	
	X	Y
1	2	3
38:14:000000:1232:3У1(1)		
н1	786419.16	1316220.36
н2	786460.17	1316190.24
н3	786470.37	1316204.11
н4	786391.23	1316274.03
н5	786351.87	1316281.71
н1	786419.16	1316220.36
38:14:000000:1232:3У1(2)		
н6	786363.87	1316298.20
н7	786319.86	1316337.08
н8	786313.49	1316328.38
н9	786350.07	1316301.49
н6	786363.87	1316298.20