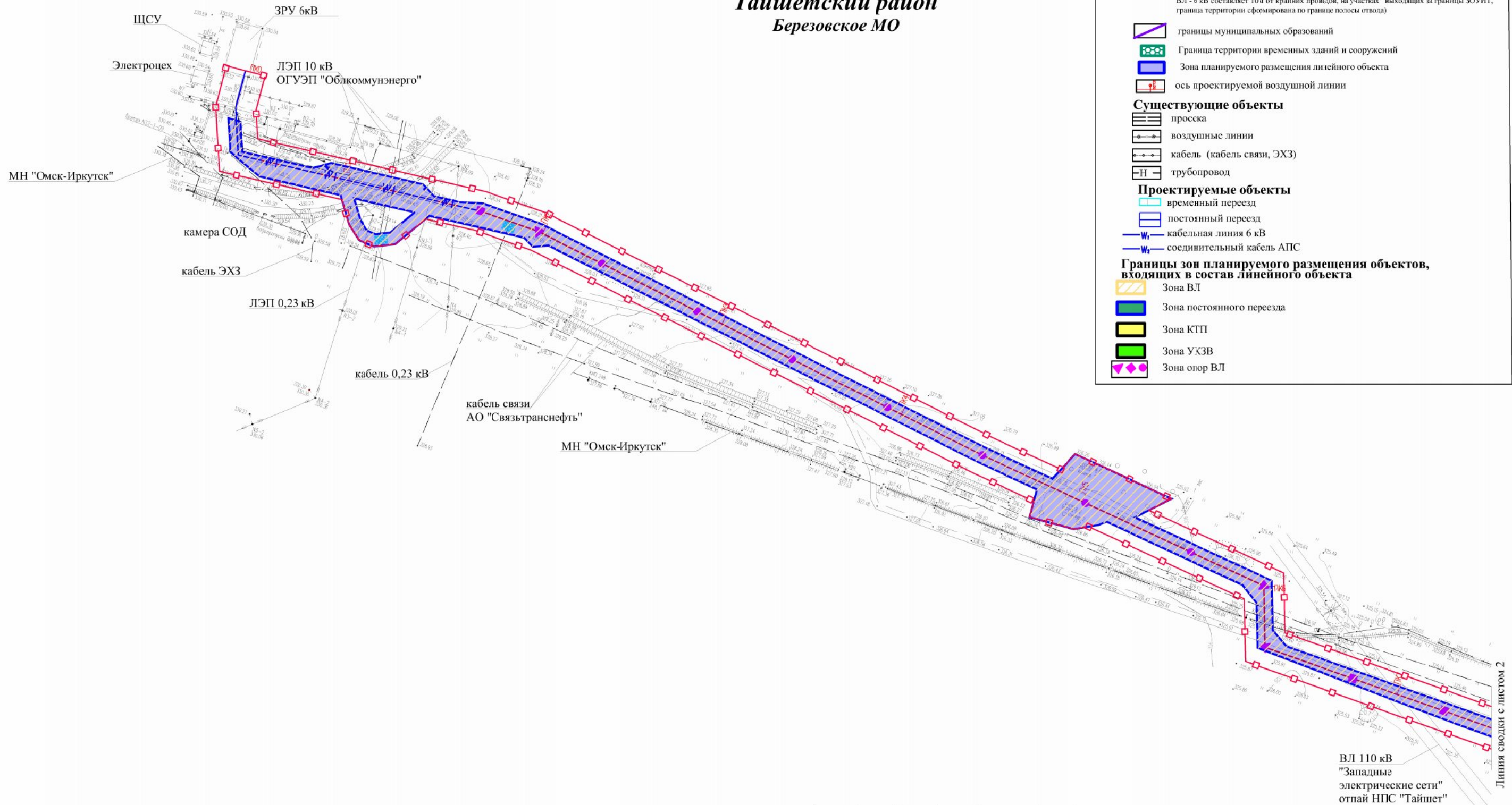




Схема конструктивных и планировочных решений

Тайшетский район
Березовское МО



УСЛОВНЫЕ ОБОЗНАЧЕНИЯ

- Граница территории, в отношении которой осуществляется подготовка проекта планировки (на основании постановления Правительства РФ от 24.02.2009 г. ширина охранной зоны для ВЛ - 6 кВ составляет 10 м от крайних проводов, на участках выходящих за границы ЗОУИП, граница территории сформирована по границе полосы отвода)
- Границы муниципальных образований
- Граница территории временных зданий и сооружений
- Зона планируемого размещения линейного объекта
- ось проектируемой воздушной линии

Существующие объекты

- просека
- воздушные линии
- кабель (кабель связи, ЭХЗ)
- трубопровод

Проектируемые объекты

- временный переезд
- постоянный переезд
- кабельная линия 6 кВ
- соединительный кабель АПС

Границы зон планируемого размещения объектов, входящих в состав линейного объекта

- Зона ВЛ
- Зона постоянного переезда
- Зона КТП
- Зона УКЗВ
- Зона опор ВЛ

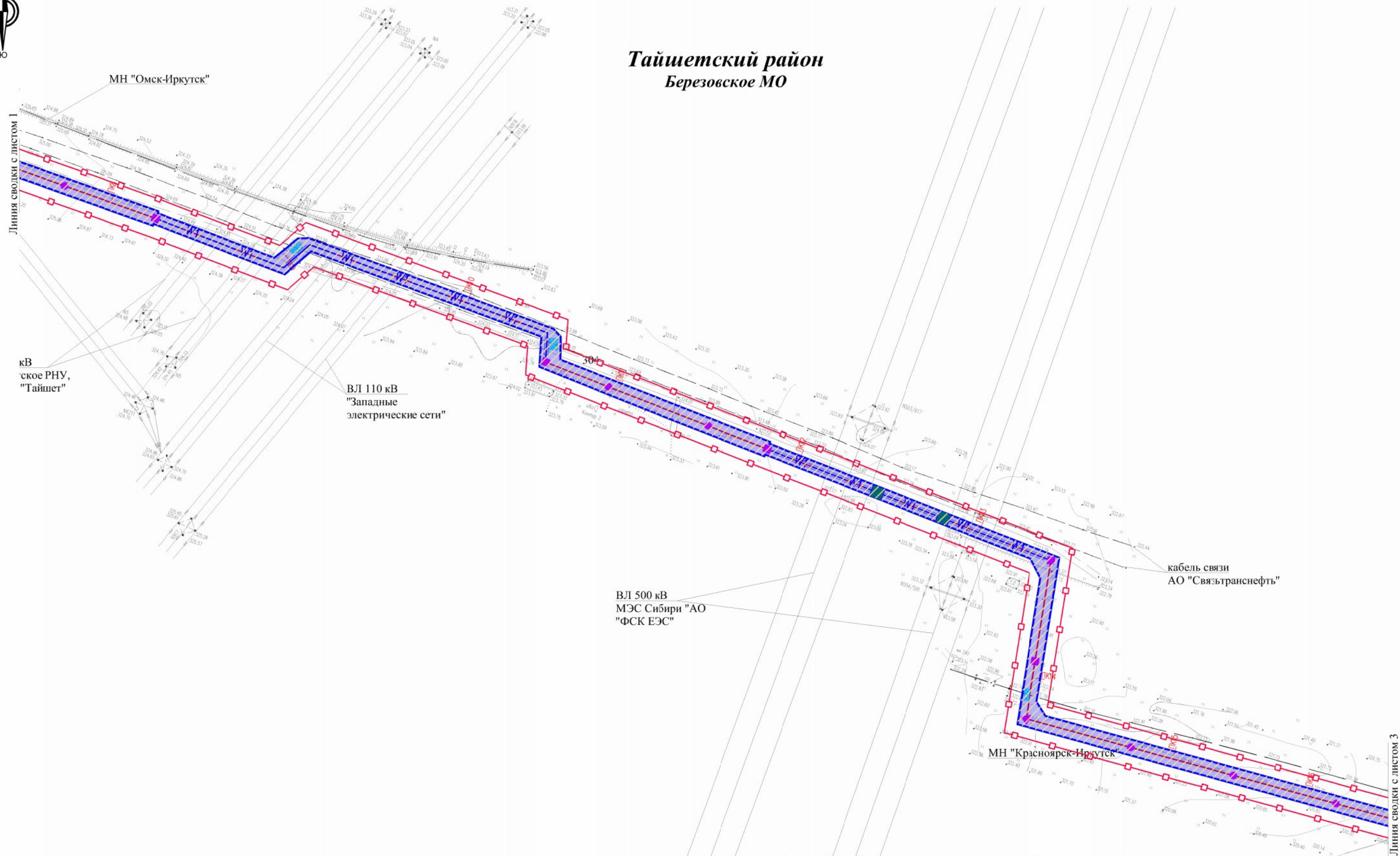
						ДПТ-ППТ.4			
						Вдольтрассовая ВЛ-6 кВ 242-270 км ЛЧ МН. Тайшетская НПС. ИРНУ. Строительство			
Изм.	Кол.уч.	Лист	№ док.	Подп.	Дата	Материалы по обоснованию проекта планировки территории. Графическая часть	Стадия	Лист	Листов
Разраб.		Фандеева			12.18			1	47
Пров.		Толмачев			12.18				
						Масштаб 1:2000	ООО "КПП"		

Линия сводки с листом 2



Схема конструктивных и планировочных решений

Тайшетский район
Березовское МО

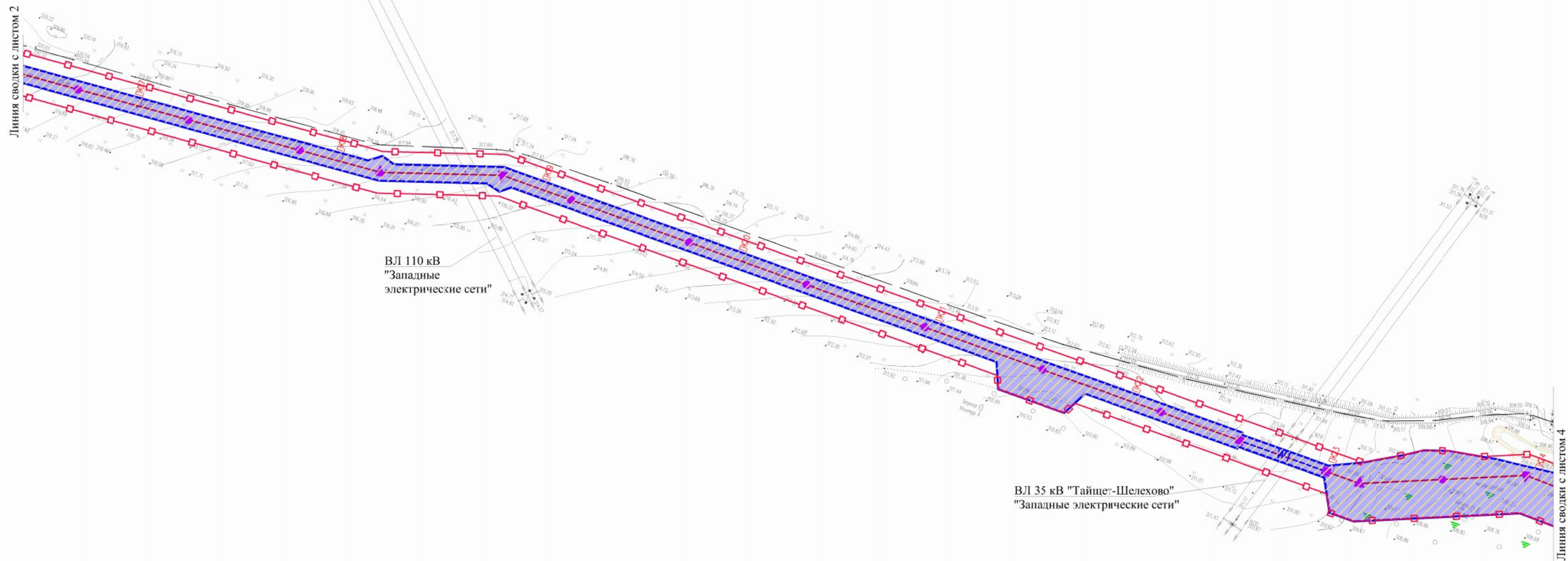


						ДПТ-ППТ.4			
						Вдольтрассовая ВЛ-6 кВ 242-270 км ЛЧ МН. Тайшетская НПС. ИРНУ. Строительство			
Изм.	Колуч.	Лист	№ док.	Подп.	Дата	Материалы по обоснованию проекта планировки территории. Графическая часть	Стадия	Лист	Листов
								2	47
Разраб.	Фандеева				12.18	Масштаб 1:2000	ООО "КПП"		
Пров.	Толмачев				12.18				



Схема конструктивных и планировочных решений

Тайшетский район Березовское МО

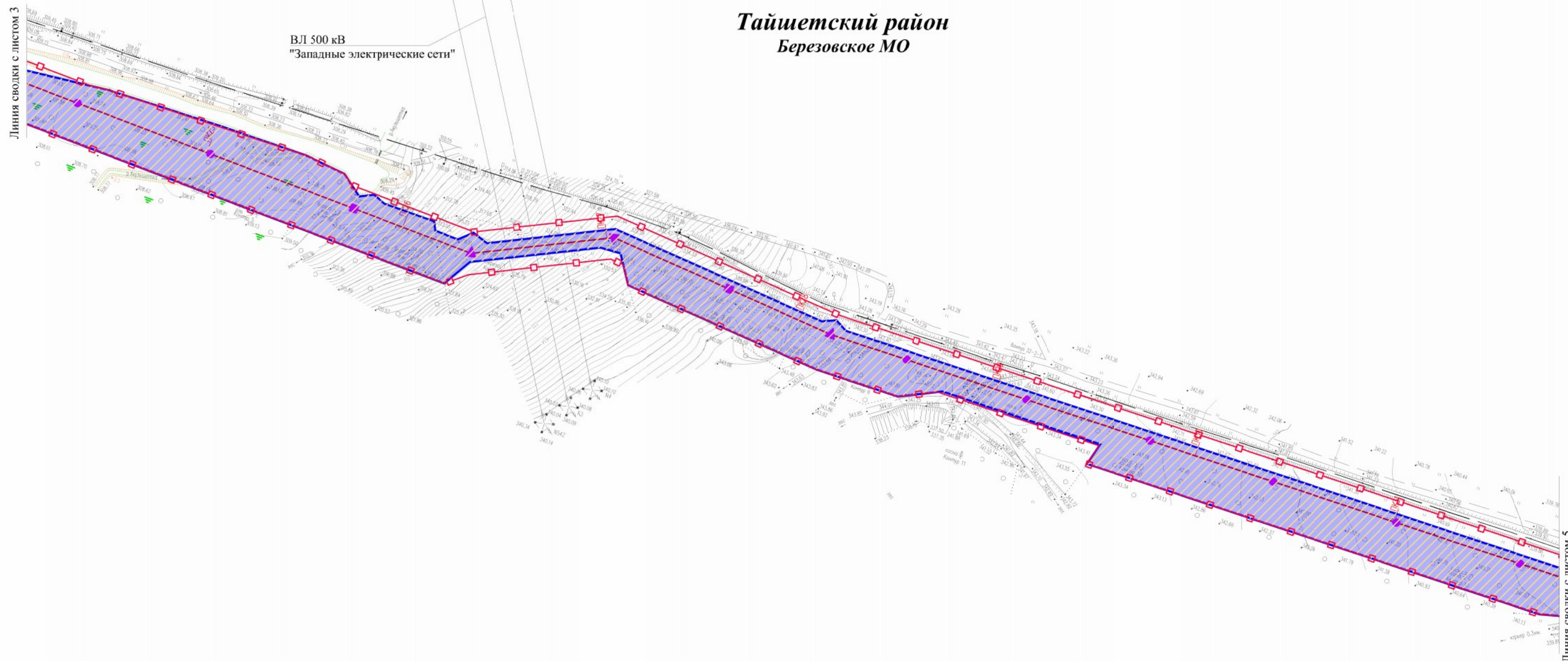


						ДПТ-ППТ.4			
						Вдольтрассовая ВЛ-6 кВ 242-270 км ЛЧ МН. Тайшетская НПС. ИРНУ. Строительство			
Изм.	Кол.уч.	Лист	№ док.	Подп.	Дата	Материалы по обоснованию проекта планировки территории. Графическая часть	Стадия	Лист	Листов
Разраб.		Фандеева			12.18			3	47
Пров.		Толмачев			12.18				
						Масштаб 1:2000	ООО "КПП"		



Схема конструктивных и планировочных решений

Тайшетский район Березовское МО

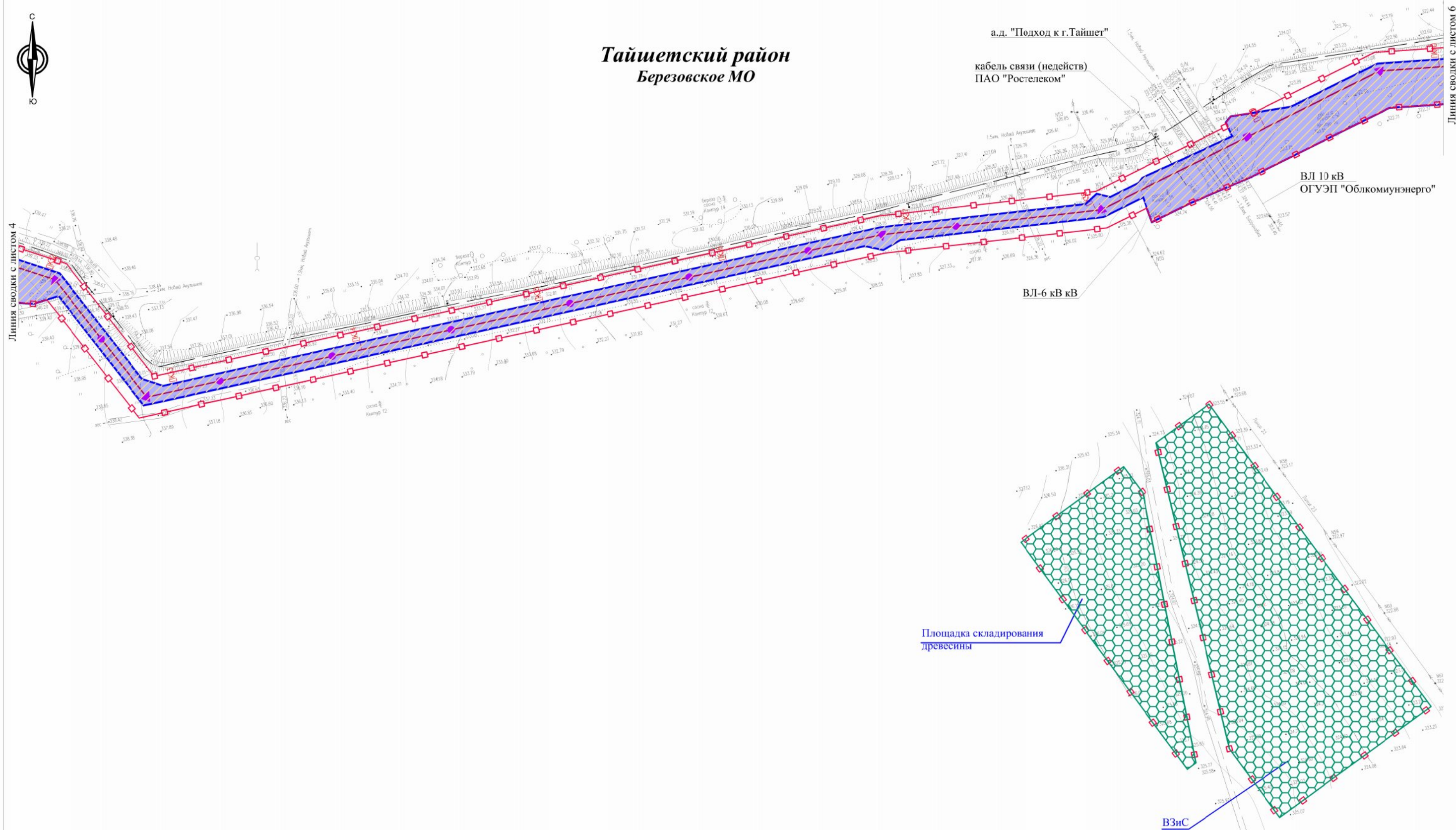


						ДПТ-ПШТ.4			
						Вдольтрассовая ВЛ-6 кВ 242-270 км ЛЧ МН. Тайшетская НПС. ИРНУ. Строительство			
Изм.	Колуч.	Лист	№ док.	Подп.	Дата	Материалы по обоснованию проекта планировки территории. Графическая часть	Стадия	Лист	Листов
Разраб.		Фандеева			12.18			4	47
Пров.		Толмачев			12.18				
						Масштаб 1:2000	ООО "КПП"		

Схема конструктивных и планировочных решений

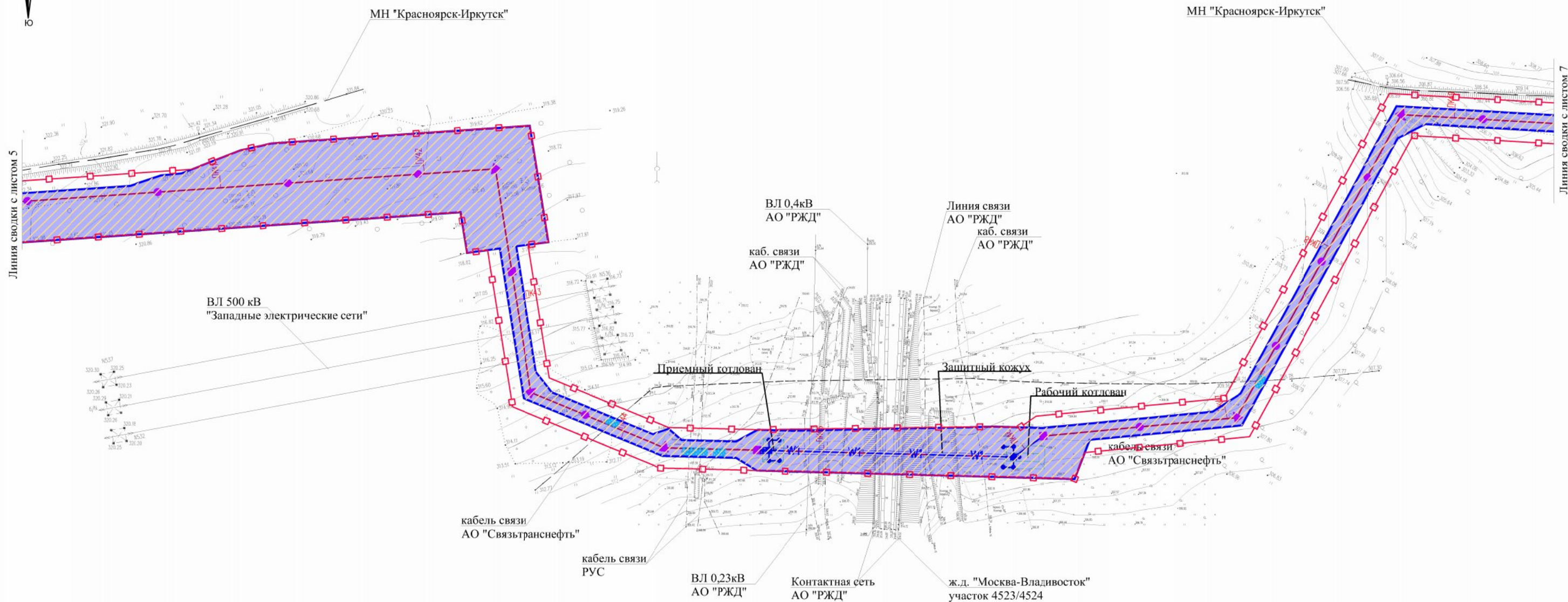


Тайшетский район
Березовское МО



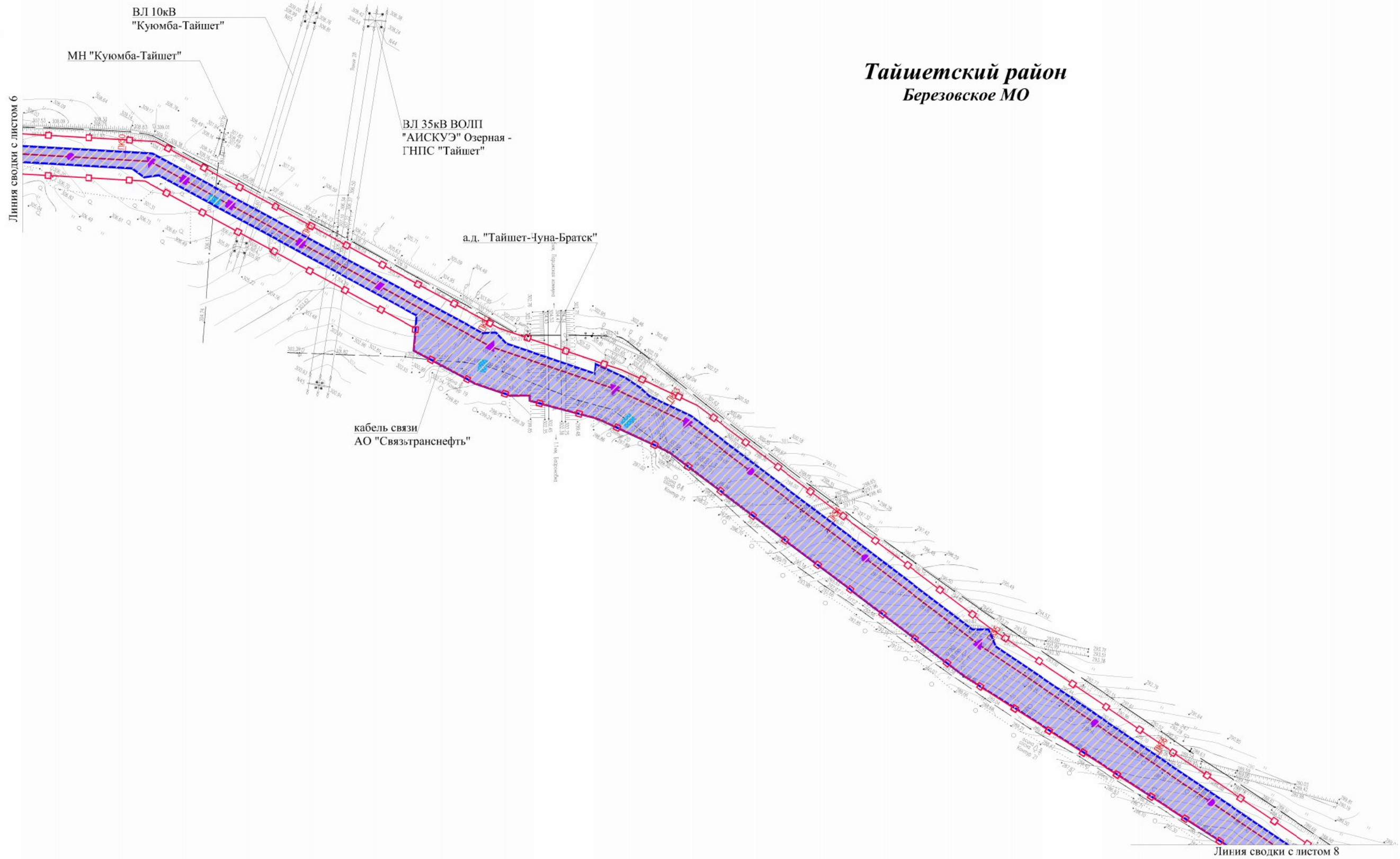
						ДПТ-ППТ.4			
						Вдольтрассовая ВЛ-6 кВ 242-270 км ЛЧ МН. Тайшетская НПС. ИРНУ. Строительство			
Изм.	Колуч.	Лист	№док.	Подп.	Дата	Материалы по обоснованию проекта планировки территории. Графическая часть	Стадия	Лист	Листов
								5	47
Разраб.		Фандеева			12.18	Масштаб 1:2000	ООО "КПП"		
Пров.		Толмачев			12.18				

Тайшетский район
Березовское МО



						ДПТ-ППТ.4			
						Вдольтрассовая ВЛ-6 кВ 242-270 км ЛЧ МН. Тайшетская НПС. ИРНУ. Строительство			
Изм.	Колуч.	Лист	№ док.	Подп.	Дата	Материалы по обоснованию проекта планировки территории. Графическая часть	Стадия	Лист	Листов
Разраб.	Фандеева				12.18			6	47
Пров.	Толмачев				12.18				
						Масштаб 1:2000	ООО "КПП"		

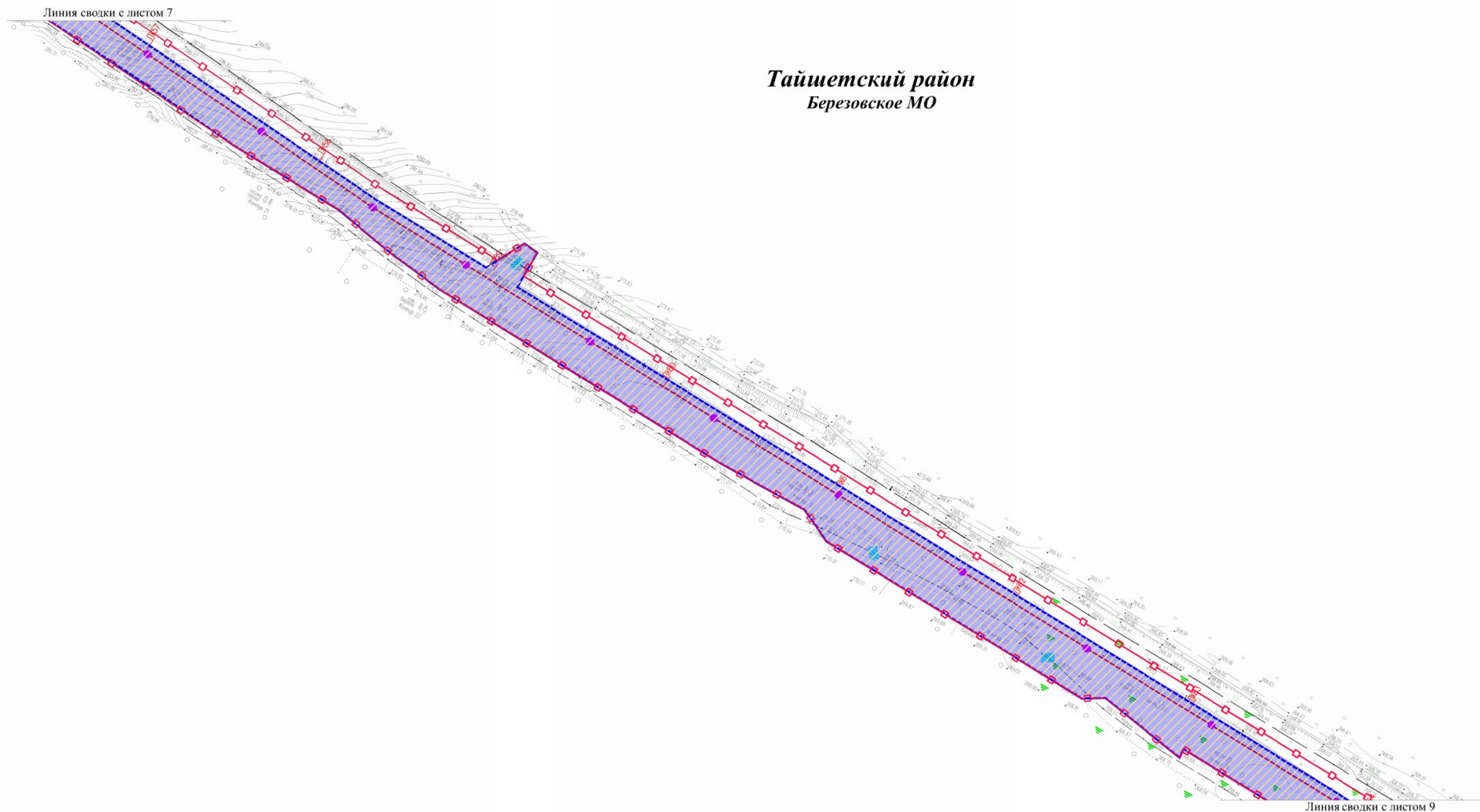
Схема конструктивных и планировочных решений



Тайшетский район
Березовское МО

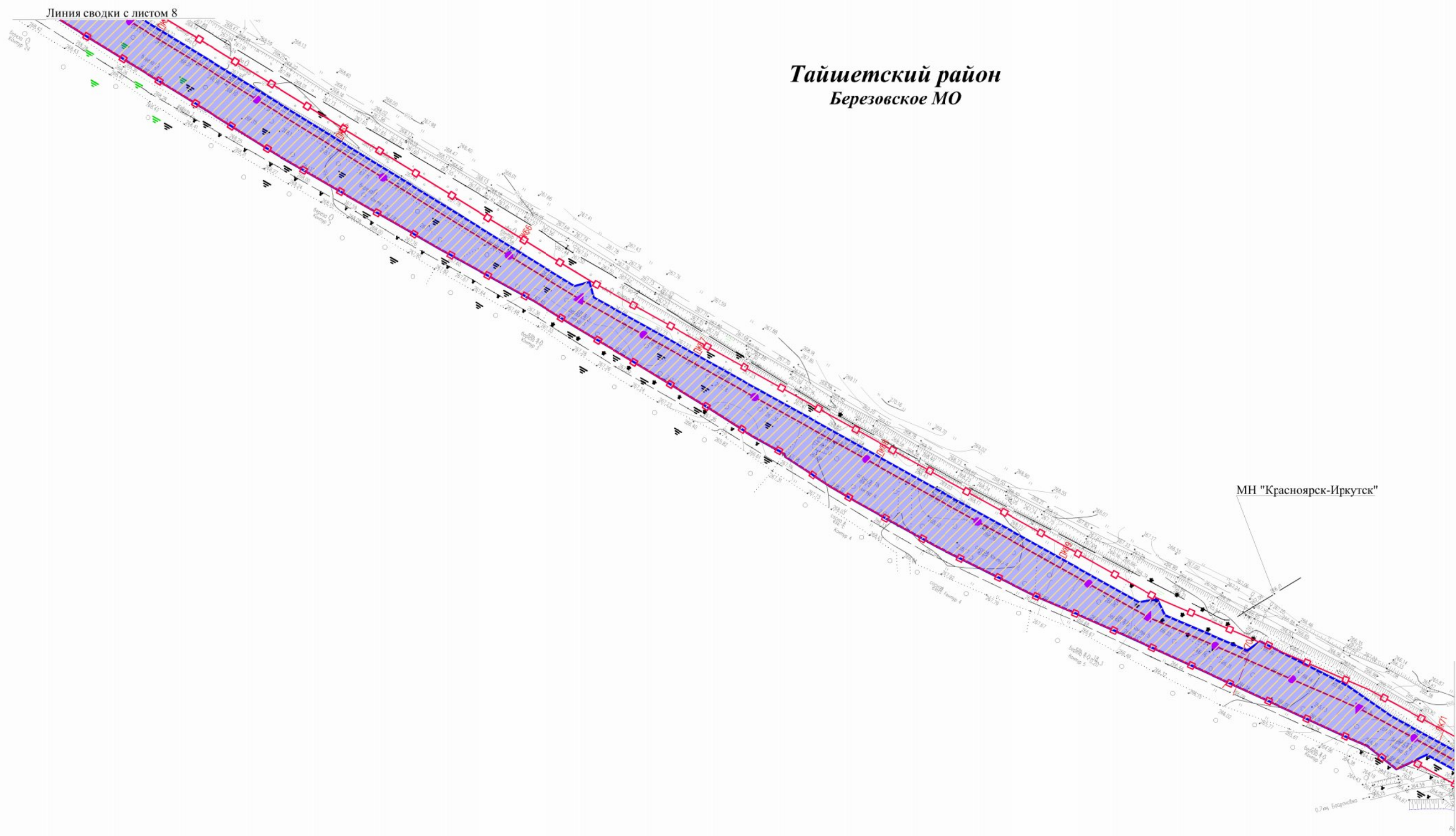
						ДПТ-ППТ.4			
						Вдольтрассовая ВЛ-6 кВ 242-270 км ЛЧ МН. Тайшетская НПС. ИРНУ. Строительство			
Изм.	Колуч.	Лист	№ док.	Подп.	Дата	Материалы по обоснованию проекта планировки территории. Графическая часть	Стадия	Лист	Листов
								7	47
						Масштаб 1:2000		ООО "КПП"	

Схема конструктивных и планировочных решений

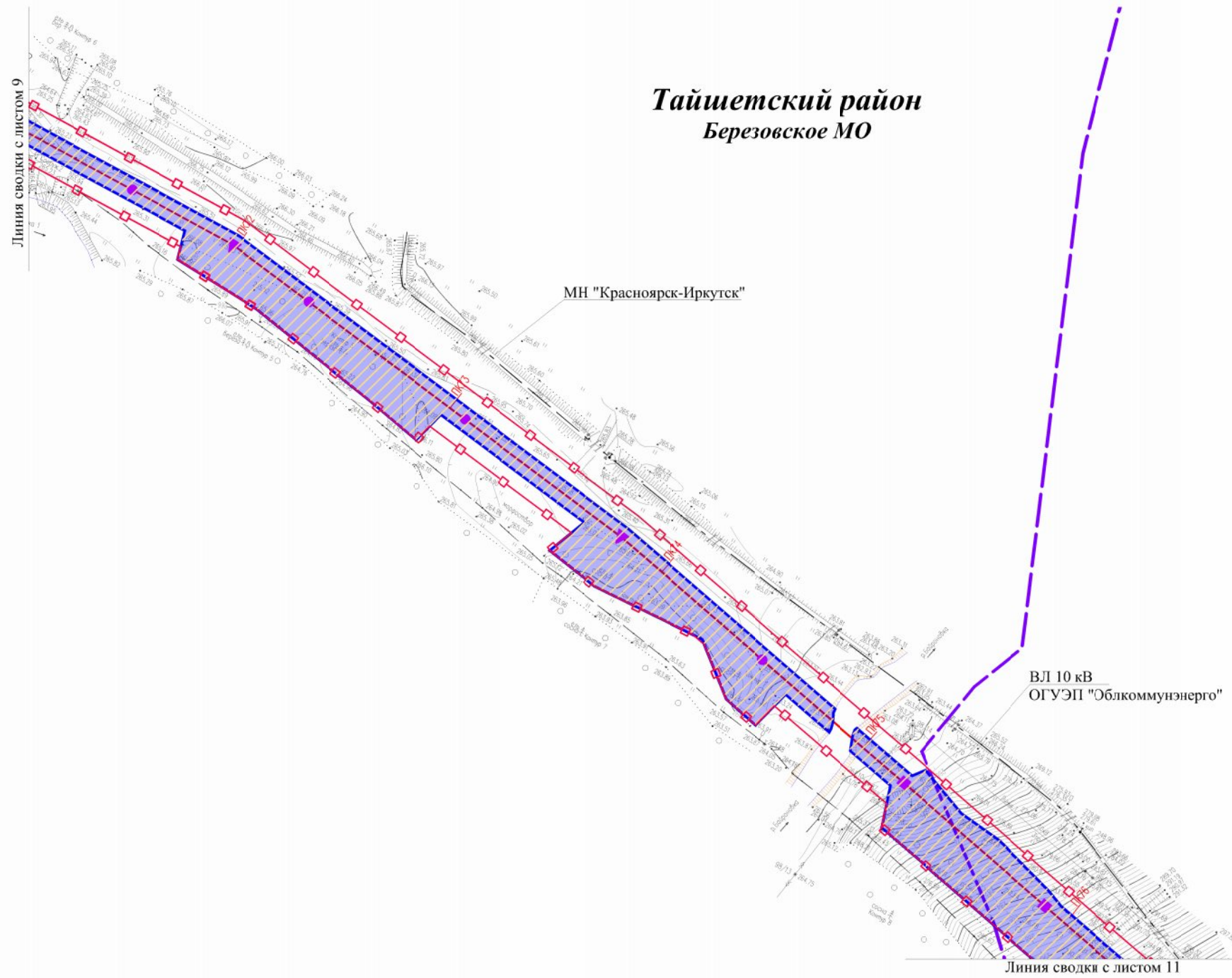


						ДПТ-ПШТ.4			
						Вдольтрассовая ВЛ-6 кВ 242-270 км ЛЧ МН. Тайшетская НПС. ИРНУ. Строительство			
Изм.	Колуч.	Лист	№ док.	Подп.	Дата	Материалы по обоснованию проекта планировки территории. Графическая часть	Стадия	Лист	Листов
Разраб.		Фандеева			12.18			8	47
Пров.		Толмачев			12.18				
						Масштаб 1:2000	ООО "КПП"		

Схема конструктивных и планировочных решений

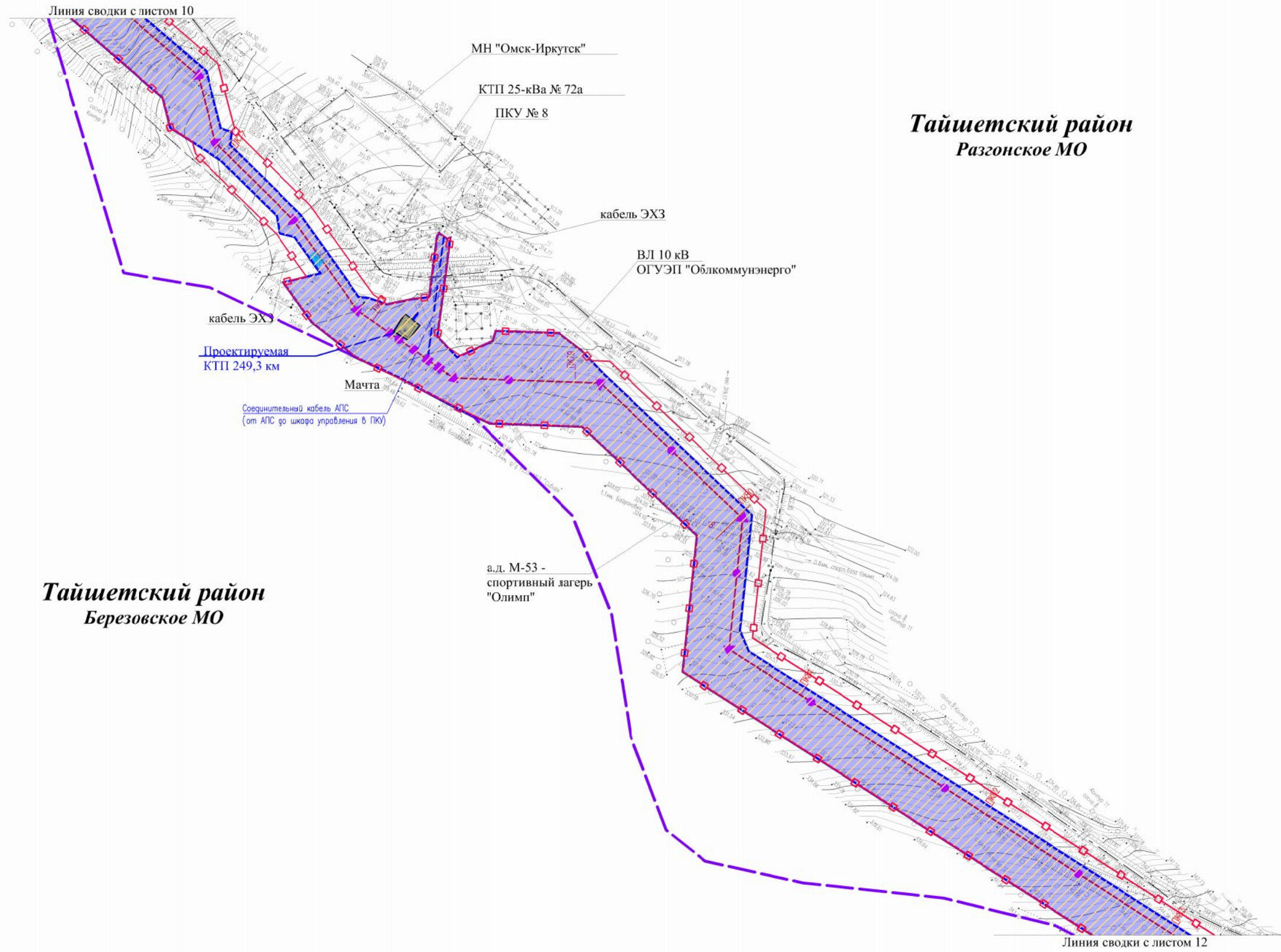


						ДПТ-ППТ.4			
						Вдольтрассовая ВЛ-6 кВ 242-270 км ЛЧ МН. Тайшетская НПС. ИРНУ. Строительство			
Изм.	Кол.уч.	Лист	№ док.	Подп.	Дата	Материалы по обоснованию проекта планировки территории. Графическая часть	Стадия	Лист	Листов
Разраб.		Фандеева			12.18			9	47
Пров.		Толмачев			12.18				
						Масштаб 1:2000	ООО "КПП"		



						ДПТ-ПШТ.4			
						Вдольтрассовая ВЛ-6 кВ 242-270 км ЛЧ МН. Тайшетская НПС. ИРНУ. Строительство			
Изм.	Колуч.	Лист	№ док.	Подп.	Дата	Материалы по обоснованию проекта планировки территории. Графическая часть	Стадия	Лист	Листов
Разраб.		Фандеева			12.18			10	47
Пров.		Толмачев			12.18				
						Масштаб 1:2000	ООО "КПП"		

Схема конструктивных и планировочных решений



Тайшетский район
Разгонское МО

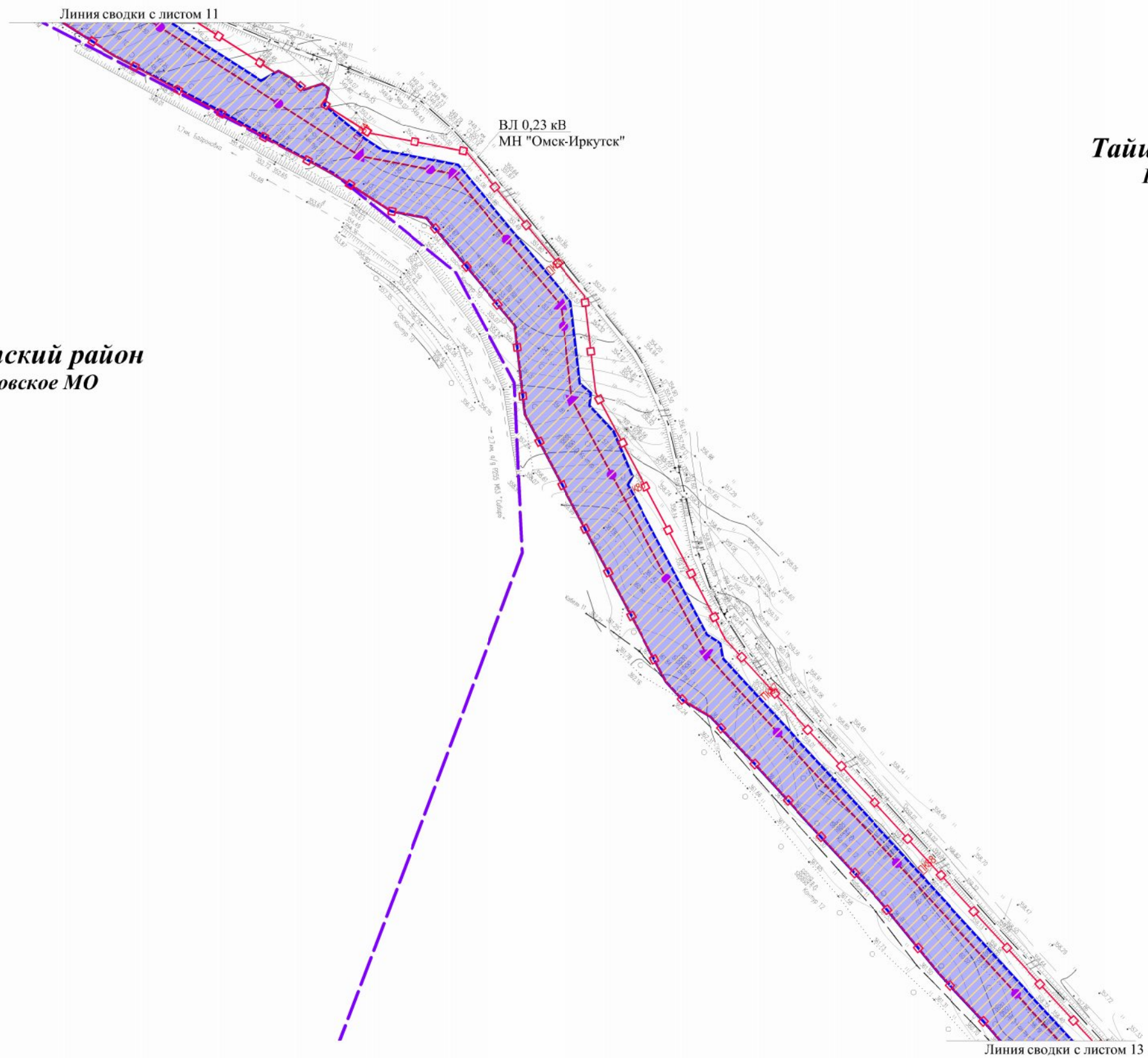
Тайшетский район
Березовское МО

						ДПТ-ППТ.4			
						Вдольтрассовая ВЛ-6 кВ 242-270 км ЛЧ МН. Тайшетская НПС. ИРНУ. Строительство			
Изм.	Кол.уч.	Лист	№ док.	Подп.	Дата	Материалы по обоснованию проекта планировки территории. Графическая часть	Стадия	Лист	Листов
								11	47
Разраб.		Фандеева			12.18				
Пров.		Толмачев			12.18				
						Масштаб 1:2000	ООО "КПП"		

Схема конструктивных и планировочных решений



Тайшетский район
Березовское МО



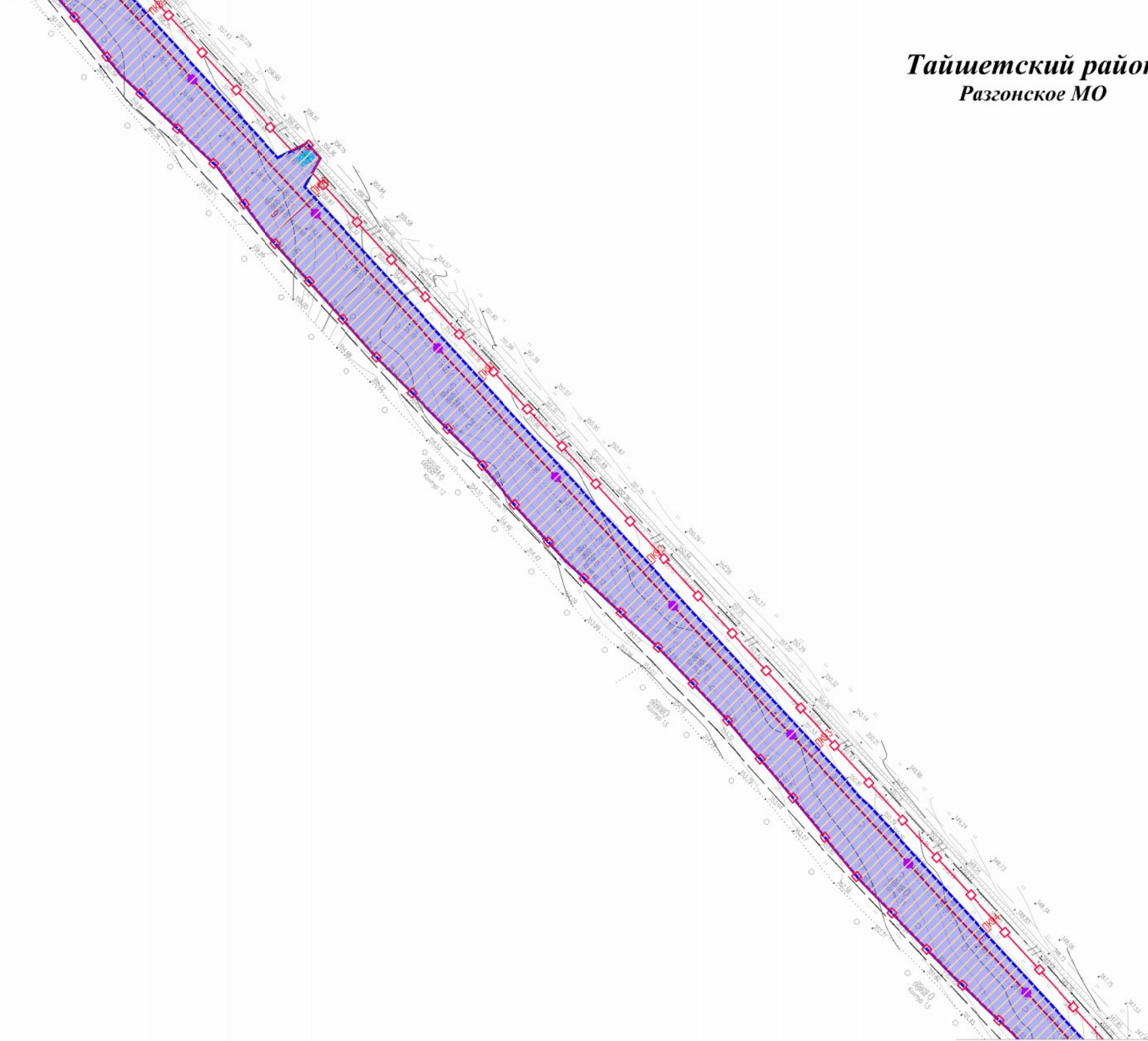
Тайшетский район
Разгонское МО

						ДПТ-ППТ.4			
						Вдольтрассовая ВЛ-6 кВ 242-270 км ЛЧ МН. Тайшетская НПС. ИРНУ. Строительство			
Изм.	Кол.уч.	Лист	№ док.	Подп.	Дата	Материалы по обоснованию проекта планировки территории. Графическая часть	Стадия	Лист	Листов
Разраб.		Фандеева			12.18			12	47
Пров.		Толмачев			12.18				
						Масштаб 1:2000		ООО "КПП"	

Схема конструктивных и планировочных решений

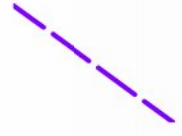


Линия сводки с листом 12




Линия сводки с листом 14

Тайшетский район
Разгонское МО



						ДПТ-ППТ.4			
						Вдольтрассовая ВЛ-6 кВ 242-270 км ЛЧ МН. Тайшетская НПС. ИРНУ. Строительство			
Изм.	Кол.уч.	Лист	№ док.	Подп.	Дата	Материалы по обоснованию проекта планировки территории. Графическая часть	Стадия	Лист	Листов
Разраб.		Фандеева			12.18			13	47
Пров.		Толмачев			12.18				
						Масштаб 1:2000	ООО "КПП"		


Схема конструктивных и планировочных решений



Тайшетский район
Разгонское МО

						ДПТ-ППТ.4			
						Вдольтрассовая ВЛ-6 кВ 242-270 км ЛЧ МН. Тайшетская НПС. ИРНУ. Строительство			
Изм.	Колуч.	Лист	№ док.	Подп.	Дата	Материалы по обоснованию проекта планировки территории. Графическая часть	Стадия	Лист	Листов
Разраб.		Фандеева			12.18			14	47
Пров.		Толмачев			12.18				
						Масштаб 1:2000		ООО "КПП"	

Схема конструктивных и планировочных решений



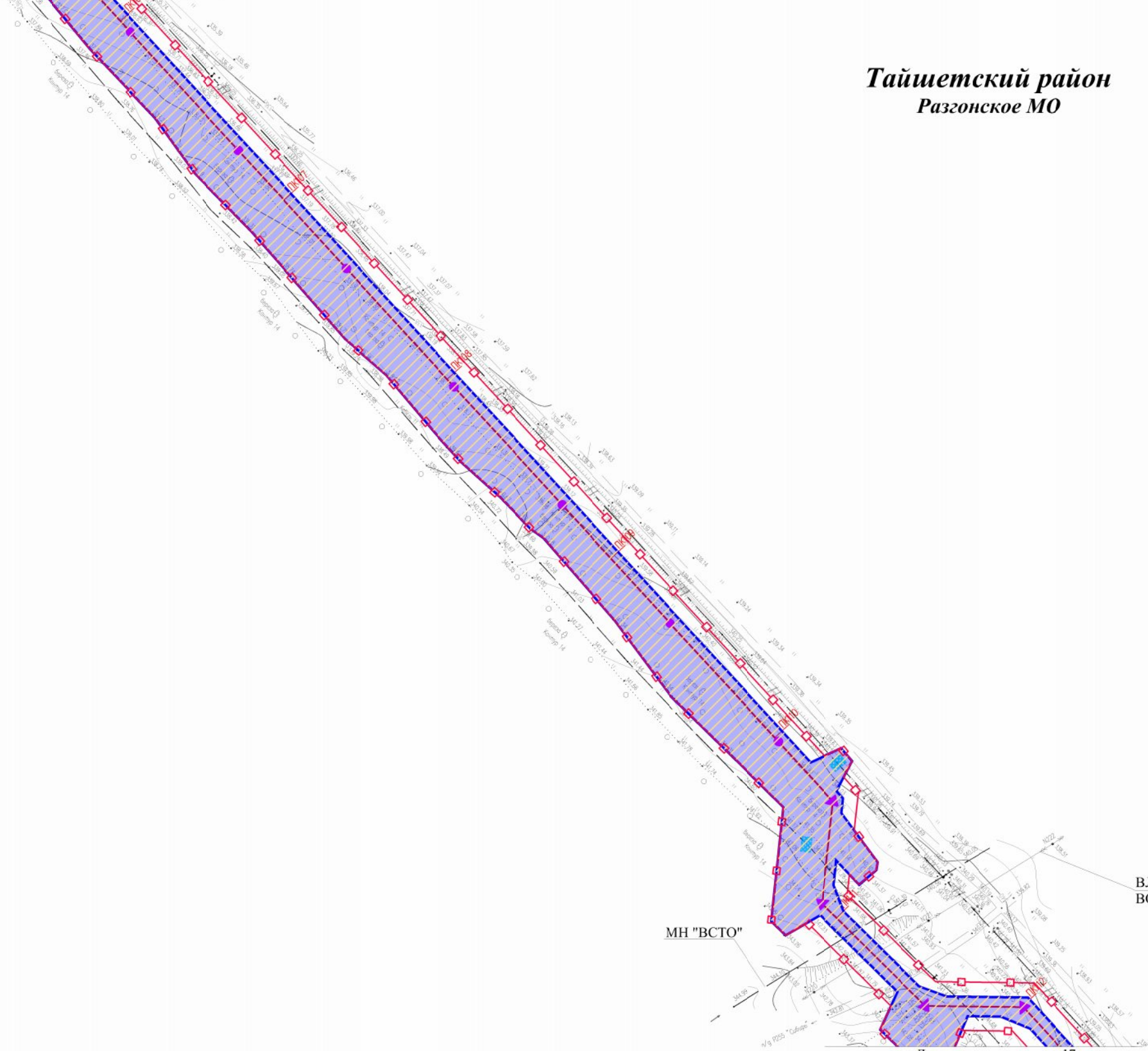
Тайшетский район
Разгонское МО

						ДПТ-ППТ.4			
						Вдольтрассовая ВЛ-6 кВ 242-270 км ЛЧ МН. Тайшетская НПС. ИРНУ. Строительство			
Изм.	Кол.уч.	Лист	№док.	Подп.	Дата	Материалы по обоснованию проекта планировки территории. Графическая часть	Стадия	Лист	Листов
Разраб.		Фандеева			12.18			15	47
Пров.		Толмачев			12.18				
						Масштаб 1:2000	ООО "КПП"		

Схема конструктивных и планировочных решений



Линия сводки с листом 15



Тайшетский район
Разгонское МО


МН "ВСТО"

ВЛ 10 кВ
ВОЛП "Красноярск-Братск"

Линия сводки с листом 17

						ДПТ-ППТ.4			
						Вдольтрассовая ВЛ-6 кВ 242-270 км ЛЧ МН. Тайшетская НПС. ИРНУ. Строительство			
Изм.	Колуч.	Лист	№ док.	Подп.	Дата	Материалы по обоснованию проекта планировки территории. Графическая часть	Стадия	Лист	Листов
Разраб.		Фандеева			12.18				
Пров.		Толмачев			12.18			16	47
						Масштаб 1:2000		ООО "КПП"	

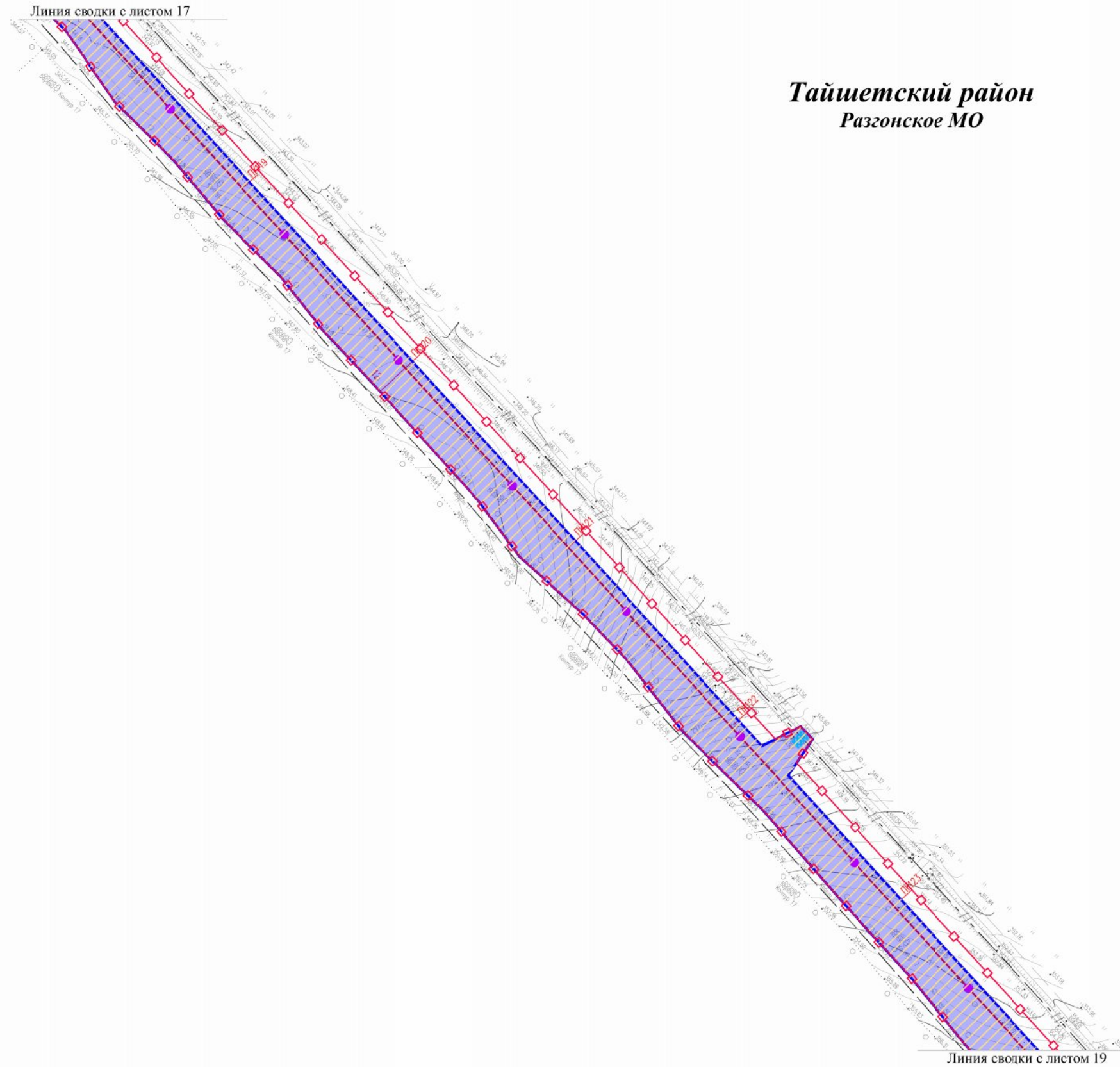
Схема конструктивных и планировочных решений



Тайшетский район
Разгонское МО

						ДПТ-ПШТ.4			
						Вдольтрассовая ВЛ-6 кВ 242-270 км ЛЧ МН. Тайшетская НПС. ИРНУ. Строительство			
Изм.	Колуч.	Лист	№ док.	Подп.	Дата	Материалы по обоснованию проекта планировки территории. Графическая часть	Стадия	Лист	Листов
Разраб.		Фандеева			12.18			17	47
Пров.		Толмачев			12.18				
						Масштаб 1:2000		ООО "КПП"	


Схема конструктивных и планировочных решений



Тайшетский район
Разгонское МО

						ДПТ-ППТ.4			
						Вдольтрассовая ВЛ-6 кВ 242-270 км ЛЧ МН. Тайшетская НПС. ИРНУ. Строительство			
Изм.	Кол.уч.	Лист	№ док.	Подп.	Дата	Материалы по обоснованию проекта планировки территории. Графическая часть	Стадия	Лист	Листов
Разраб.		Фандеева			12.18			18	47
Пров.		Толмачев			12.18				
						Масштаб 1:2000		ООО "КПП"	

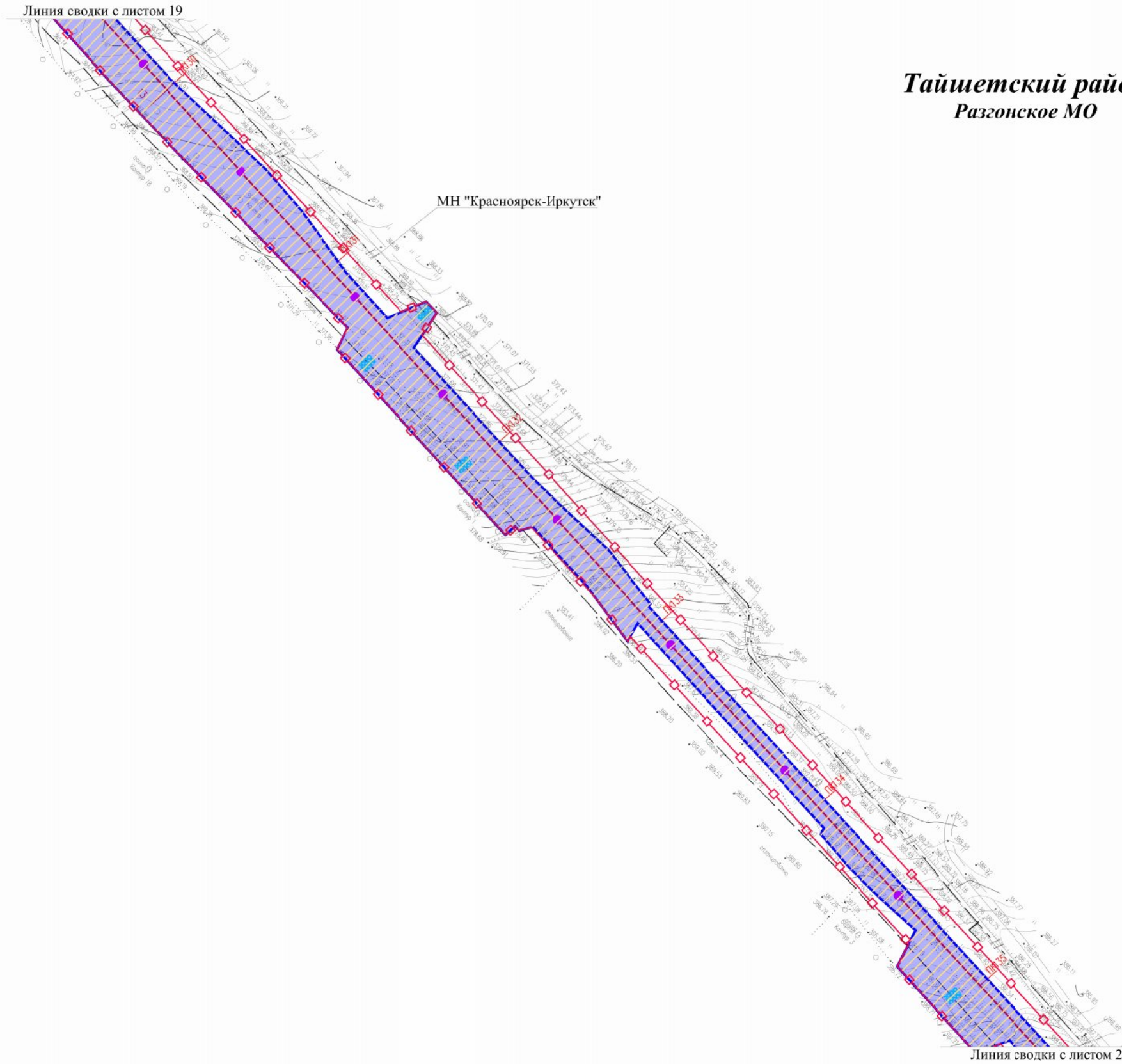
Схема конструктивных и планировочных решений



Тайшетский район
Разгонское МО

						ДПТ-ППТ.4			
						Вдольтрассовая ВЛ-6 кВ 242-270 км ЛЧ МН. Тайшетская НПС. ИРНУ. Строительство			
Изм.	Кол.уч.	Лист	№ док.	Подп.	Дата	Материалы по обоснованию проекта планировки территории. Графическая часть	Стадия	Лист	Листов
Разраб.		Фандеева			12.18			19	47
Пров.		Толмачев			12.18				
						Масштаб 1:2000	ООО "КПП"		

Схема конструктивных и планировочных решений



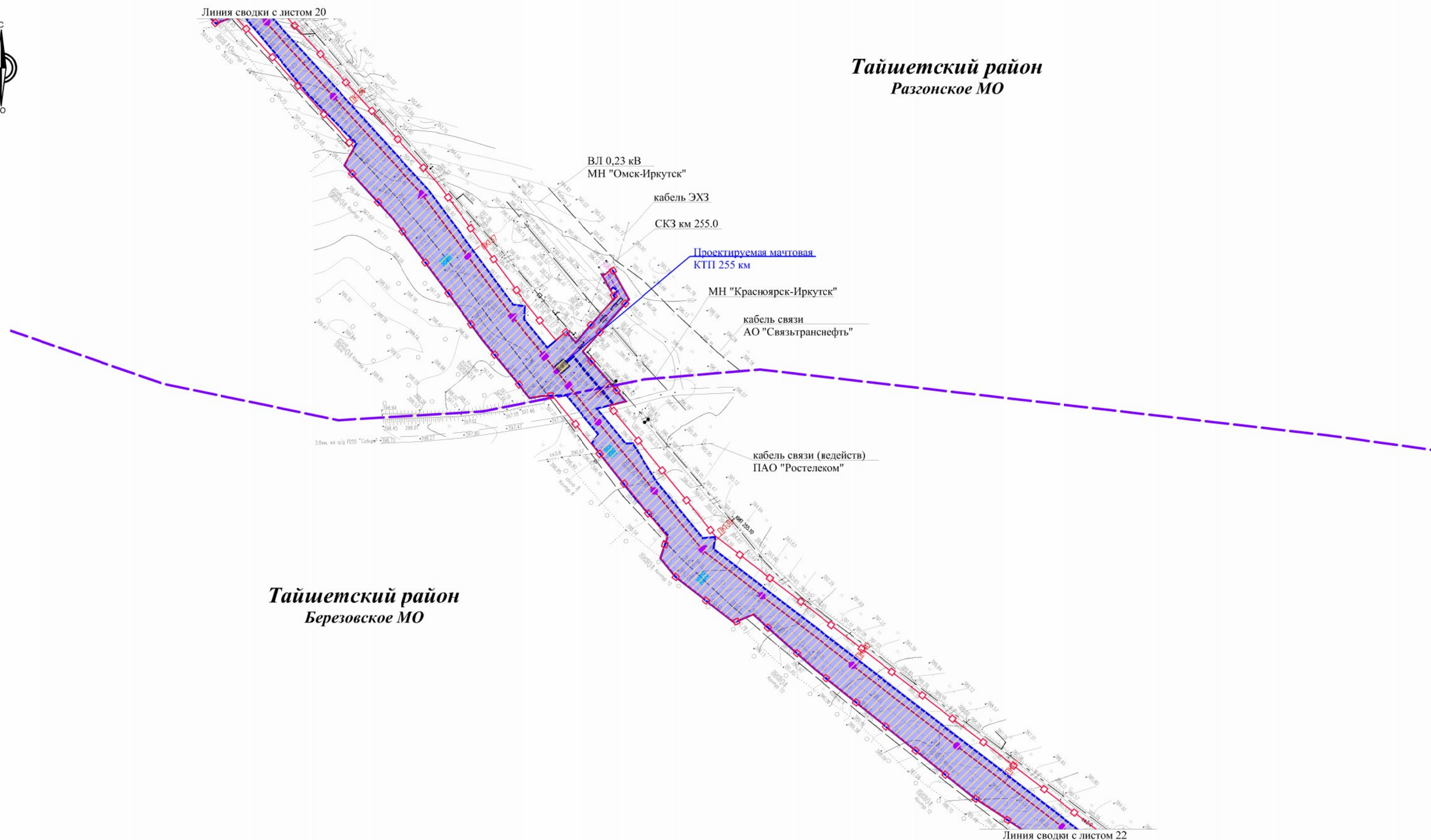
Тайшетский район
Разгонское МО

						ДПТ-ППТ.4			
						Вдольтрассовая ВЛ-6 кВ 242-270 км ЛЧ МН. Тайшетская НПС. ИРНУ. Строительство			
Изм.	Кол.уч.	Лист	№ док.	Подп.	Дата	Материалы по обоснованию проекта планировки территории. Графическая часть	Стадия	Лист	Листов
Разраб.		Фандеева			12.18			20	47
Пров.		Толмачев			12.18				
						Масштаб 1:2000		ООО "КПП"	

Схема конструктивных и планировочных решений



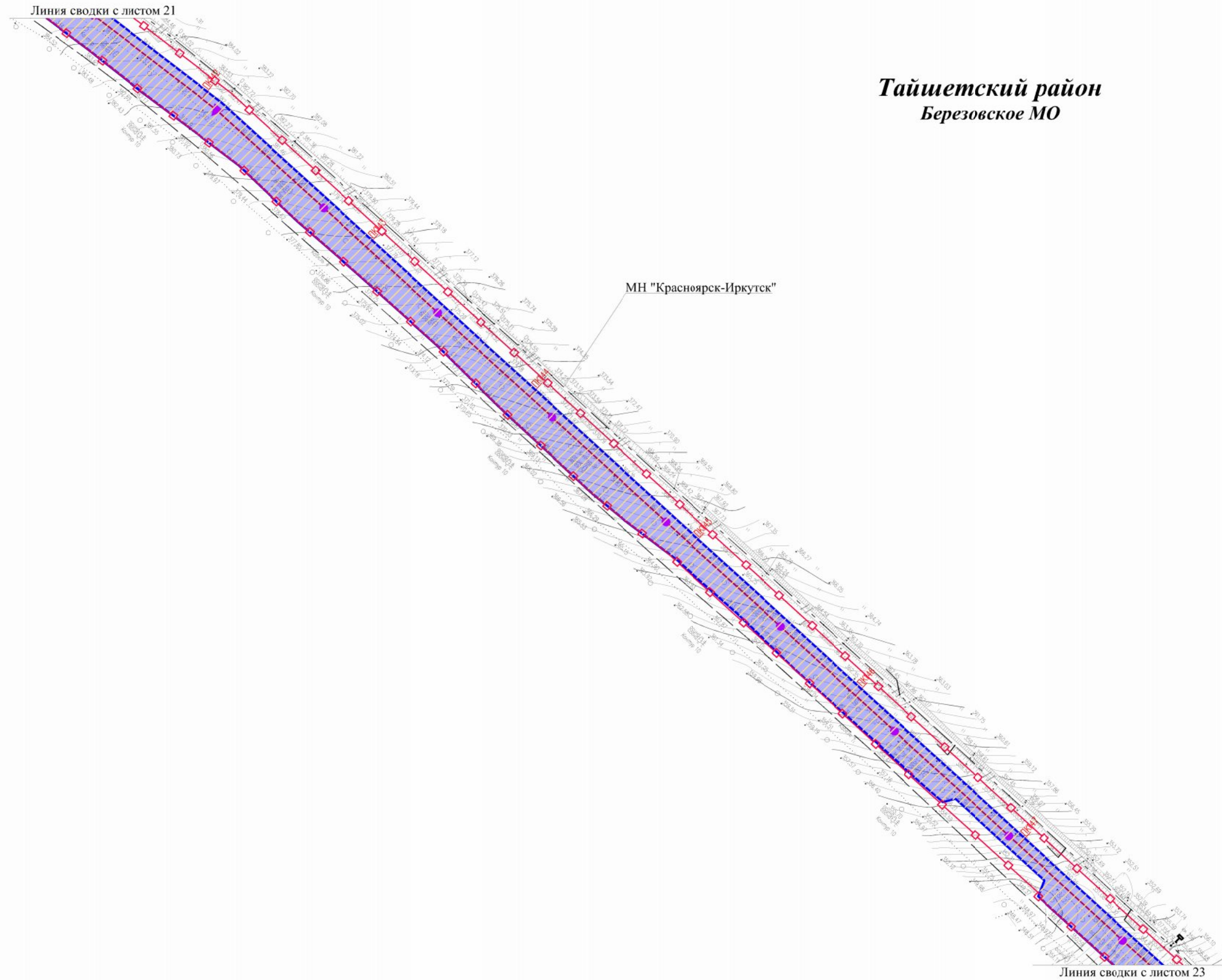
Тайшетский район
Разгонское МО



Тайшетский район
Березовское МО

						ДПТ-ППТ.4			
						Вдольтрассовая ВЛ-6 кВ 242-270 км ЛЧ МН. Тайшетская НПС. ИРНУ. Строительство			
Изм.	Колуч.	Лист	№ док.	Подп.	Дата	Материалы по обоснованию проекта планировки территории. Графическая часть	Стадия	Лист	Листов
								21	47
Разраб.		Фандеева			12.18		ООО "КПП"		
Пров.		Толмачев			12.18				
						Масштаб 1:2000			

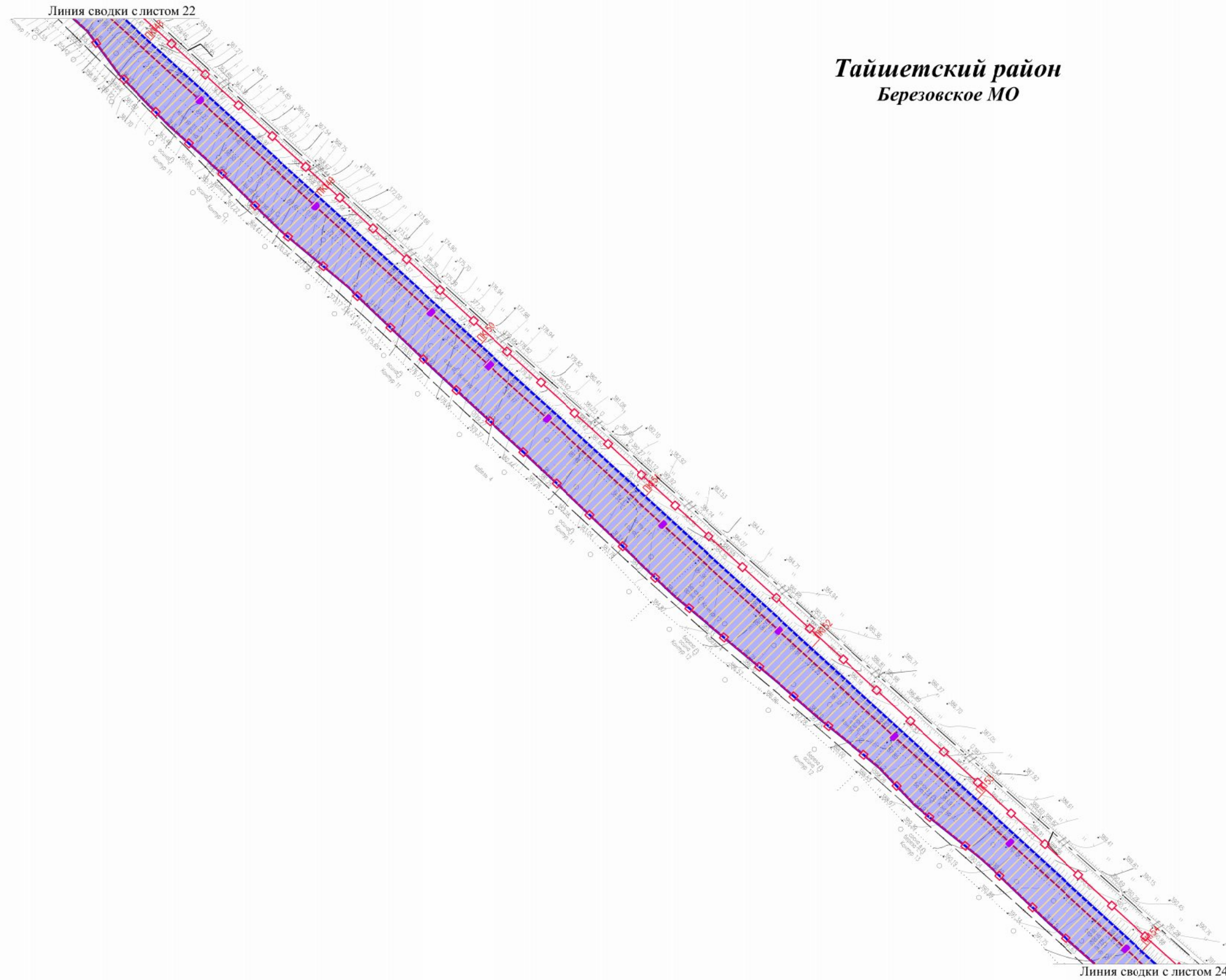
Схема конструктивных и планировочных решений



Тайшетский район
Березовское МО

						ДПТ-ППТ.4			
						Вдольтрассовая ВЛ-6 кВ 242-270 км ЛЧ МН. Тайшетская НПС. ИРНУ. Строительство			
Изм.	Кол.уч.	Лист	№ док.	Подп.	Дата	Материалы по обоснованию проекта планировки территории. Графическая часть	Стадия	Лист	Листов
Разраб.		Фандеева			12.18			22	47
Пров.		Толмачев			12.18				
						Масштаб 1:2000		ООО "КПП"	

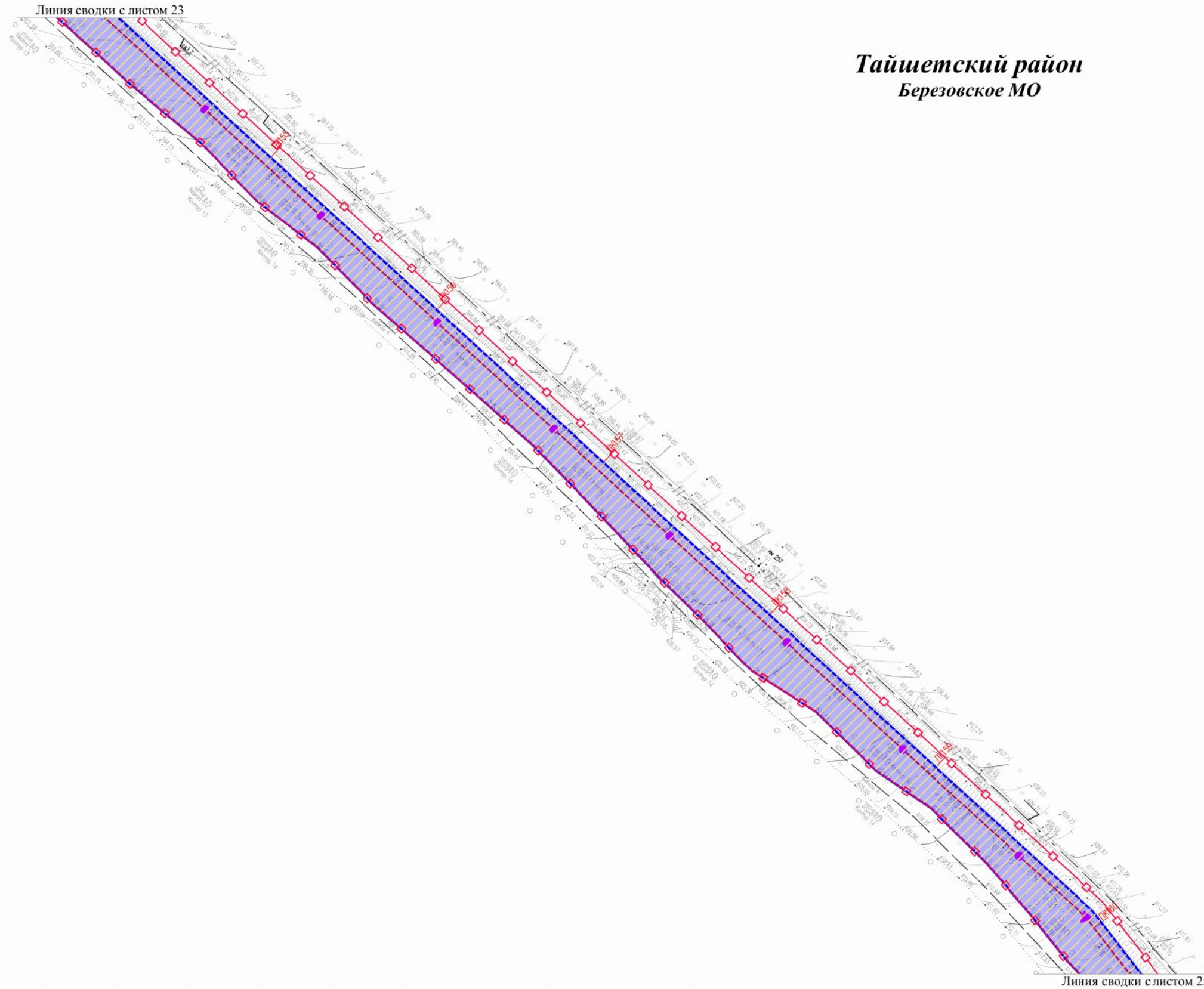
Схема конструктивных и планировочных решений



Тайшетский район
Березовское МО

						ДПТ-ППТ.4			
						Вдольтрассовая ВЛ-6 кВ 242-270 км ЛЧ МН. Тайшетская НПС. ИРНУ. Строительство			
Изм.	Кол.уч.	Лист	№ док.	Подп.	Дата	Материалы по обоснованию проекта планировки территории. Графическая часть	Стадия	Лист	Листов
Разраб.		Фандеева			12.18			23	47
Пров.		Толмачев			12.18				
						Масштаб 1:2000	ООО "КПП"		

Схема конструктивных и планировочных решений



Тайшетский район
Березовское МО

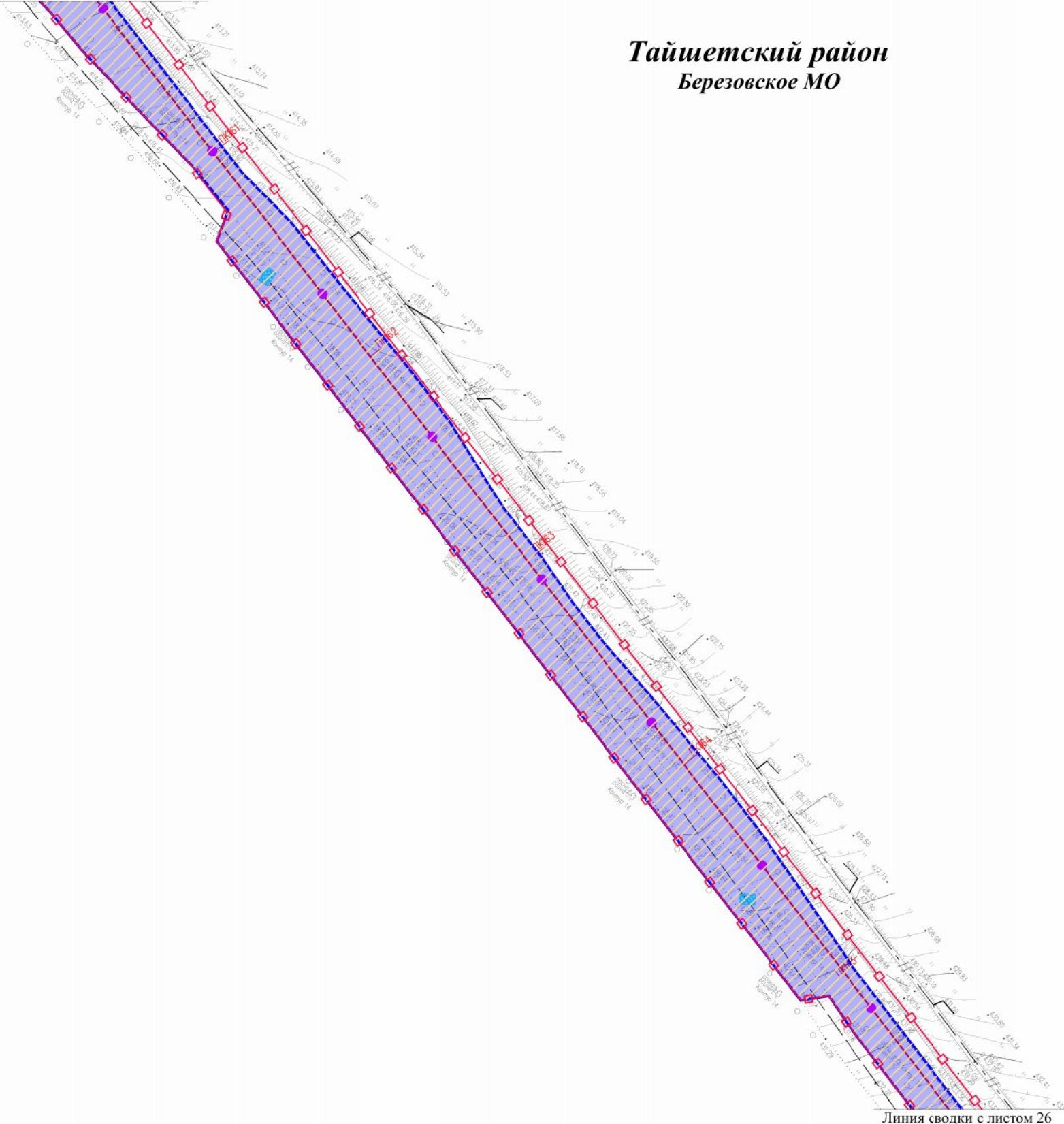
						ДПТ-ППТ.4			
						Вдольтрассовая ВЛ-6 кВ 242-270 км ЛЧ МН. Тайшетская НПС. ИРНУ. Строительство			
Изм.	Колуч.	Лист	№ док.	Подп.	Дата	Материалы по обоснованию проекта планировки территории. Графическая часть	Стадия	Лист	Листов
Разраб.		Фандеева			12.18			24	47
Пров.		Толмачев			12.18				
						Масштаб 1:2000	ООО "КПП"		

Схема конструктивных и планировочных решений




Линия сводки с листом 24

Тайшетский район
Березовское МО



Линия сводки с листом 26



						ДПТ-ППТ.4			
						Вдольтрассовая ВЛ-6 кВ 242-270 км ЛЧ МН. Тайшетская НПС. ИРНУ. Строительство			
Изм.	Колуч.	Лист	№ док.	Подп.	Дата	Материалы по обоснованию проекта планировки территории. Графическая часть	Стадия	Лист	Листов
Разраб.		Фандеева			12.18			25	47
Пров.		Толмачев			12.18				
						Масштаб 1:2000		ООО "КПП"	

Схема конструктивных и планировочных решений



Тайшетский район
Березовское МО


Линия сводки с листом 25

Тайшетский район
Николаевское МО

Линия сводки с листом 27

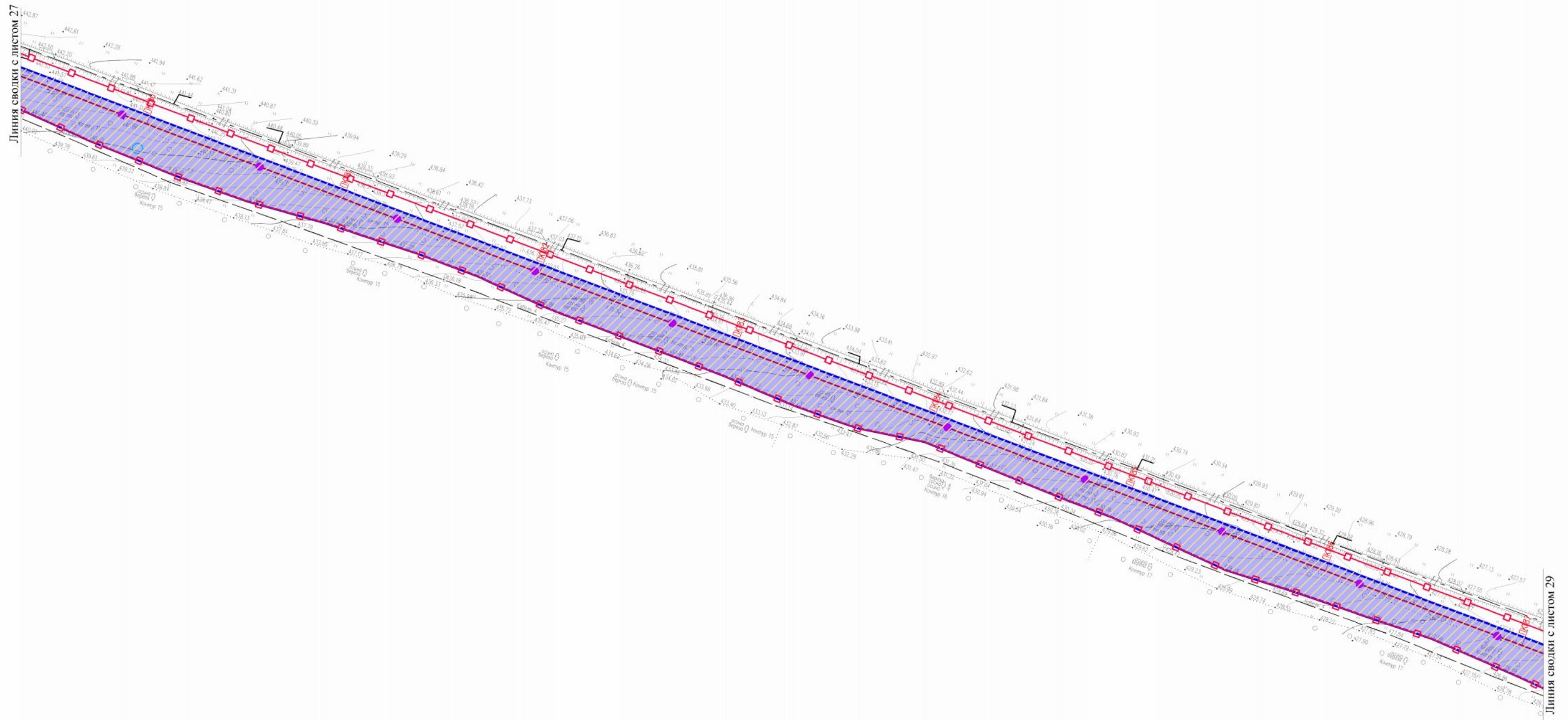
						ДПТ-ППТ.4			
						Вдольтрассовая ВЛ-6 кВ 242-270 км ЛЧ МН. Тайшетская НПС. ИРНУ. Строительство			
Изм.	Колуч.	Лист	№ док.	Подп.	Дата	Материалы по обоснованию проекта планировки территории. Графическая часть	Стадия	Лист	Листов
Разраб.		Фандеева			12.18			26	47
Пров.		Толмачев			12.18				
						Масштаб 1:2000	ООО "КПП"		

Схема конструктивных и планировочных решений



						ДПТ-ППТ.4			
						Вдольтрассовая ВЛ-6 кВ 242-270 км ЛЧ МН. Тайшетская НПС. ИРНУ. Строительство			
Изм.	Кол.уч.	Лист	№док.	Подп.	Дата	Материалы по обоснованию проекта планировки территории. Графическая часть	Стадия	Лист	Листов
Разраб.		Фандеева			12.18			27	47
Пров.		Толмачев			12.18				
						Масштаб 1:2000	ООО "КПП"		


Тайшетский район
Николаевское МО



						ДПТ-ППТ.4			
						Вдольтрассовая ВЛ-6 кВ 242-270 км ЛЧ МН. Тайшетская НПС. ИРНУ. Строительство			
Изм.	Колуч.	Лист	№док.	Подп.	Дата	Материалы по обоснованию проекта планировки территории. Графическая часть	Стадия	Лист	Листов
Разраб.		Фандеева			12.18				28
Пров.		Толмачев			12.18				
						Масштаб 1:2000	ООО "КПП"		



Тайшетский район
Николаевское МО

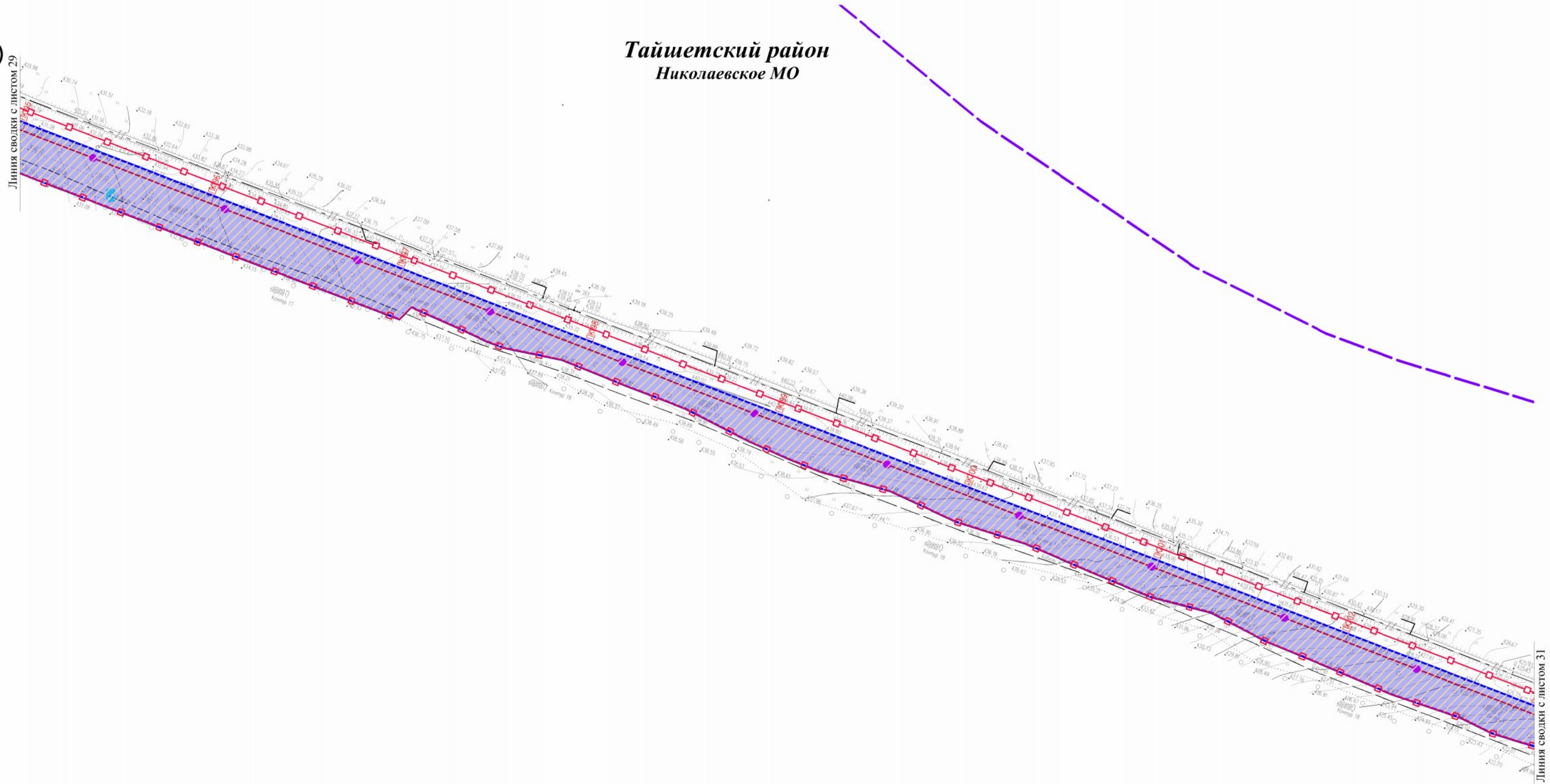


						ДПТ-ППТ.4			
						Вдольтрассовая ВЛ-6 кВ 242-270 км ЛЧ МН. Тайшетская НПС. ИРНУ. Строительство			
Изм.	Колуч.	Лист	№ док.	Подп.	Дата	Материалы по обоснованию проекта планировки территории. Графическая часть	Стадия	Лист	Листов
Разраб.		Фандеева			12.18				
Пров.		Толмачев			12.18			29	47
						Масштаб 1:2000	ООО "КПП"		

Схема конструктивных и планировочных решений




Тайшетский район
Николаевское МО



						ДПТ-ППТ.4			
						Вдольтрассовая ВЛ-6 кВ 242-270 км ЛЧ МН. Тайшетская НПС. ИРНУ. Строительство			
Изм.	Колуч.	Лист	№ док.	Подп.	Дата	Материалы по обоснованию проекта планировки территории. Графическая часть	Стадия	Лист	Листов
Разраб.		Фандеева			12.18			30	47
Пров.		Толмачев			12.18				
						Масштаб 1:2000		ООО "КПП"	

Схема конструктивных и планировочных решений



Тайшетский район
Николаевское МО

						ДПТ-ПШТ.4			
						Вдольтрассовая ВЛ-6 кв 242-270 км ЛЧ МН. Тайшетская НПС. ИРНУ. Строительство			
Изм.	Кол.уч.	Лист	№ док.	Подп.	Дата	Материалы по обоснованию проекта планировки территории. Графическая часть	Стадия	Лист	Листов
								31	47
Разраб.		Фандеева			12.18		ООО "КПП"		
Пров.		Толмачев			12.18				
						Масштаб 1:2000			

Схема конструктивных и планировочных решений




						ДПТ-ПШТ.4			
						Вдольтрассовая ВЛ-6 кВ 242-270 км ЛЧ МН. Тайшетская НПС. ИРНУ. Строительство			
Изм.	Кол.уч.	Лист	№ док.	Подп.	Дата	Материалы по обоснованию проекта планировки территории. Графическая часть	Стадия	Лист	Листов
Разраб.		Фандеева			12.18			32	47
Пров.		Толмачев			12.18				
						Масштаб 1:2000		ООО "КПП"	

Схема конструктивных и планировочных решений

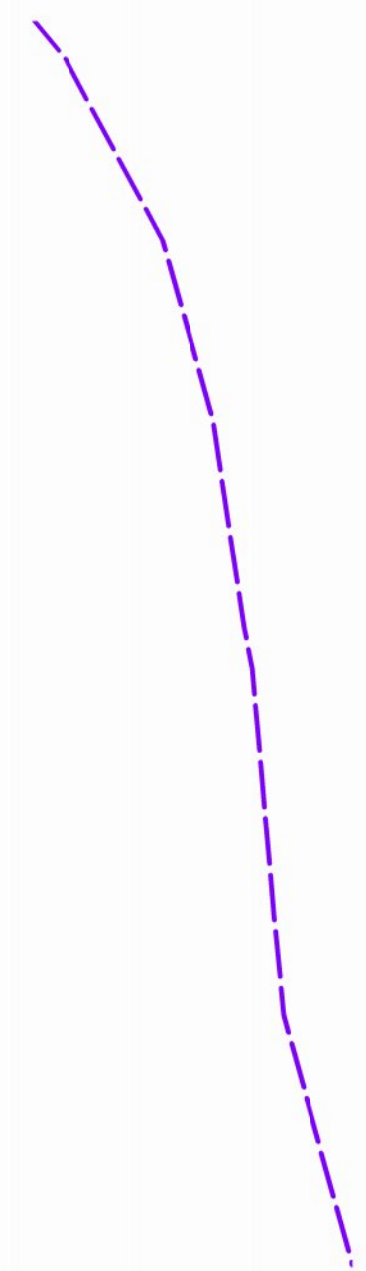


Линия сводки с листом 32



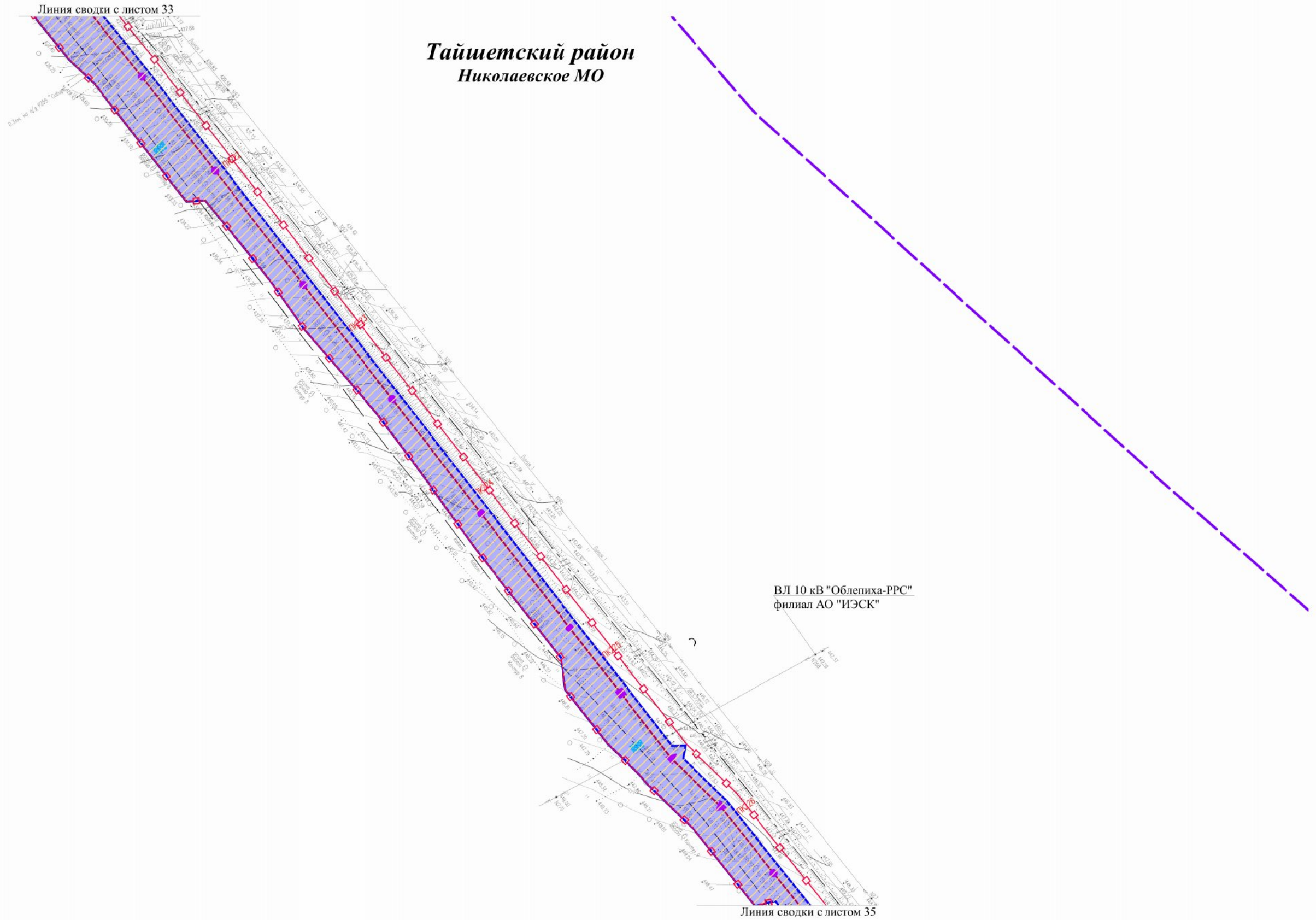
Линия сводки с листом 34

Тайшетский район
Николаевское МО




						ДПТ-ППТ.4			
						Вдольтрассовая ВЛ-6 кВ 242-270 км ЛЧ МН. Тайшетская НПС. ИРНУ. Строительство			
Изм.	Кол.уч.	Лист	№ док.	Подп.	Дата	Материалы по обоснованию проекта планировки территории. Графическая часть	Стадия	Лист	Листов
Разраб.		Фандеева			12.18			33	47
Пров.		Толмачев			12.18				
						Масштаб 1:2000		ООО "КПП"	

Схема конструктивных и планировочных решений



						ДПТ-ПШТ.4			
						Вдольтрассовая ВЛ-6 кВ 242-270 км ЛЧ МН. Тайшетская НПС. ИРНУ. Строительство			
Изм.	Колуч.	Лист	№ док.	Подп.	Дата	Материалы по обоснованию проекта планировки территории. Графическая часть	Стадия	Лист	Листов
Разраб.		Фандеева			12.18			34	47
Пров.		Толмачев			12.18				
						Масштаб 1:2000		ООО "КПП"	


Схема конструктивных и планировочных решений



Тайшетский район
Николаевское МО

						ДПТ-ППТ.4			
						Вдольтрассовая ВЛ-6 кВ 242-270 км ЛЧ МН. Тайшетская НПС. ИРНУ. Строительство			
Изм.	Кол.уч.	Лист	№ док.	Подп.	Дата	Материалы по обоснованию проекта планировки территории. Графическая часть	Стадия	Лист	Листов
Разраб.		Фандеева			12.18			35	47
Пров.		Толмачев			12.18				
						Масштаб 1:2000		ООО "КПП"	

Схема конструктивных и планировочных решений



Тайшетский район
Николаевское МО

						ДПТ-ППТ.4			
						Вдольтрассовая ВЛ-6 кВ 242-270 км ЛЧ МН. Тайшетская НПС. ИРНУ. Строительство			
Изм.	Колуч.	Лист	№ док.	Подп.	Дата	Материалы по обоснованию проекта планировки территории. Графическая часть	Стадия	Лист	Листов
Разраб.		Фандеева			12.18			36	47
Пров.		Толмачев			12.18				
						Масштаб 1:2000		ООО "КПП"	

Схема конструктивных и планировочных решений



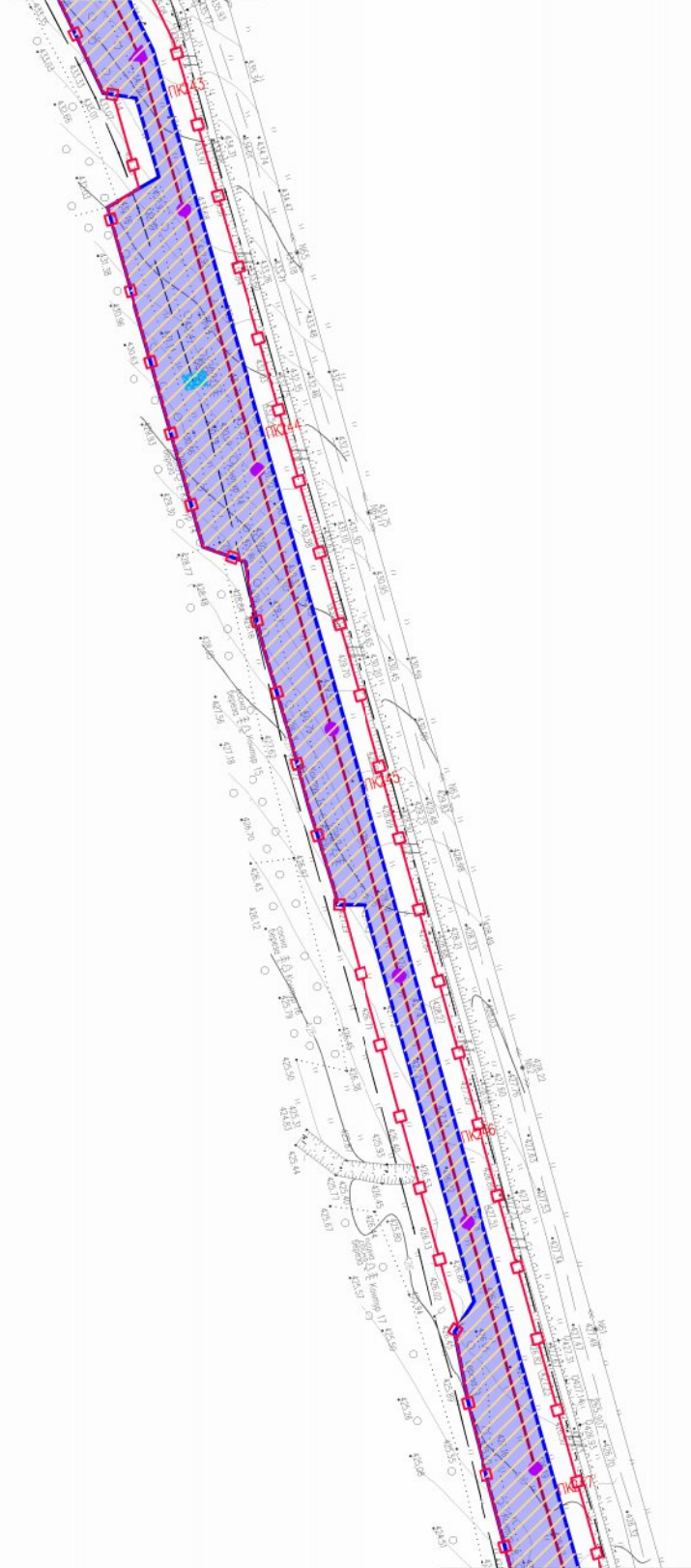
Тайшетский район
Николаевское МО

						ДПТ-ППТ.4			
						Вдольтрассовая ВЛ-6 кВ 242-270 км ЛЧ МН. Тайшетская НПС. ИРНУ. Строительство			
Изм.	Колуч.	Лист	№ док.	Подп.	Дата	Материалы по обоснованию проекта планировки территории. Графическая часть	Стадия	Лист	Листов
Разраб.		Фандеева			12.18			37	47
Пров.		Толмачев			12.18				
						Масштаб 1:2000	ООО "КПП"		

Схема конструктивных и планировочных решений




Линия сводки с листом 37



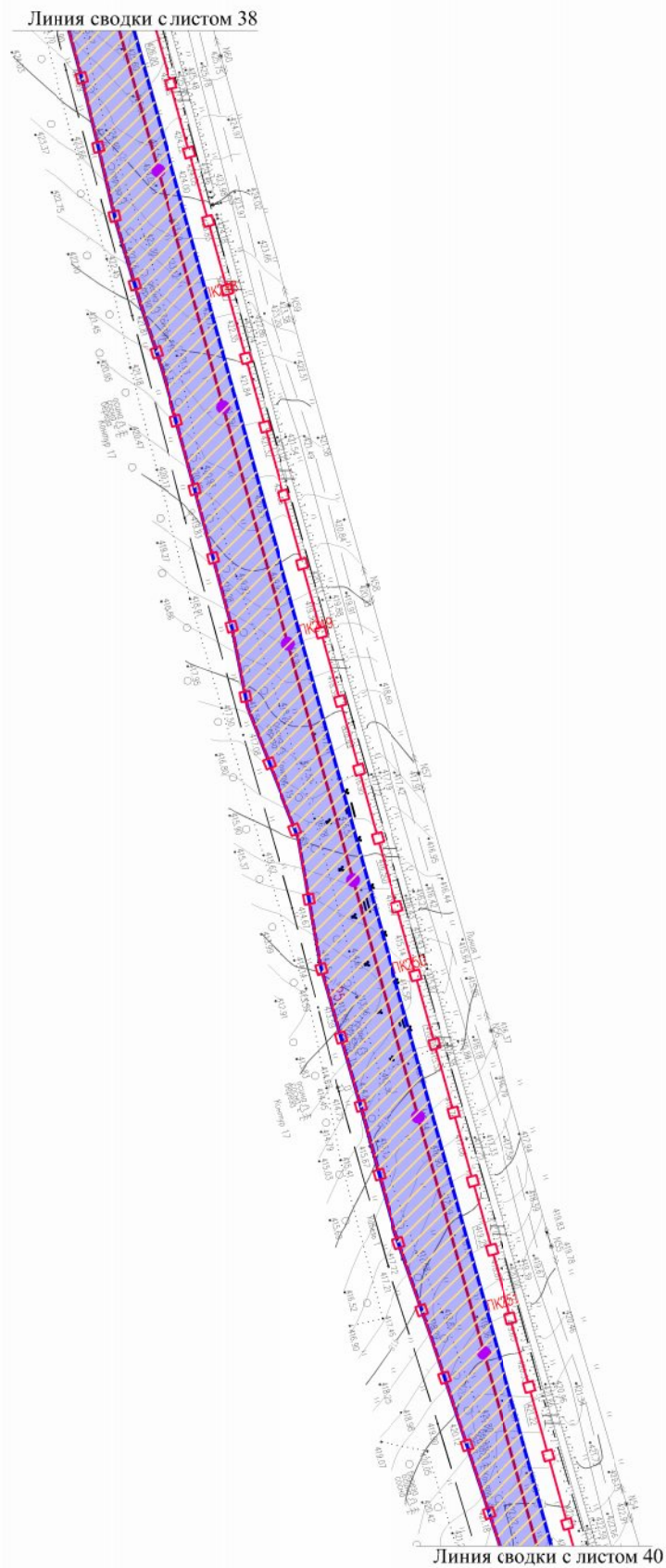
Линия сводки с листом 39

Тайшетский район
Николаевское МО



						ДПТ-ПШТ.4			
						Вдольтрассовая ВЛ-6 кВ 242-270 км ЛЧ МН. Тайшетская НПС. ИРНУ. Строительство			
Изм.	Кол.уч.	Лист	№ док.	Подп.	Дата	Материалы по обоснованию проекта планировки территории. Графическая часть	Стадия	Лист	Листов
Разраб.		Фандеева			12.18			38	47
Пров.		Толмачев			12.18				
						Масштаб 1:2000		ООО "КПП"	

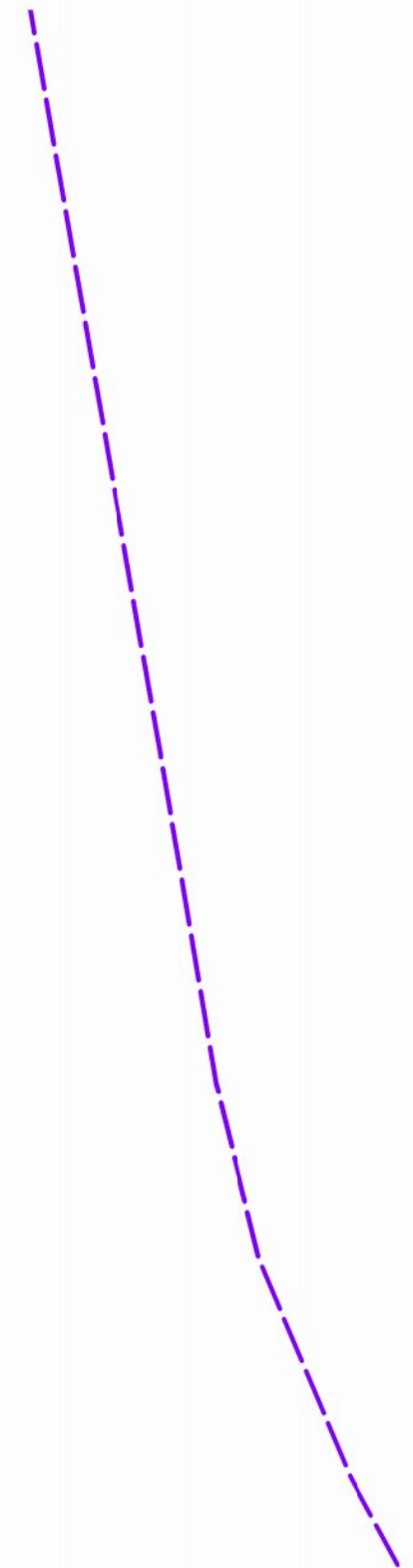
Схема конструктивных и планировочных решений



Линия сводки с листом 38

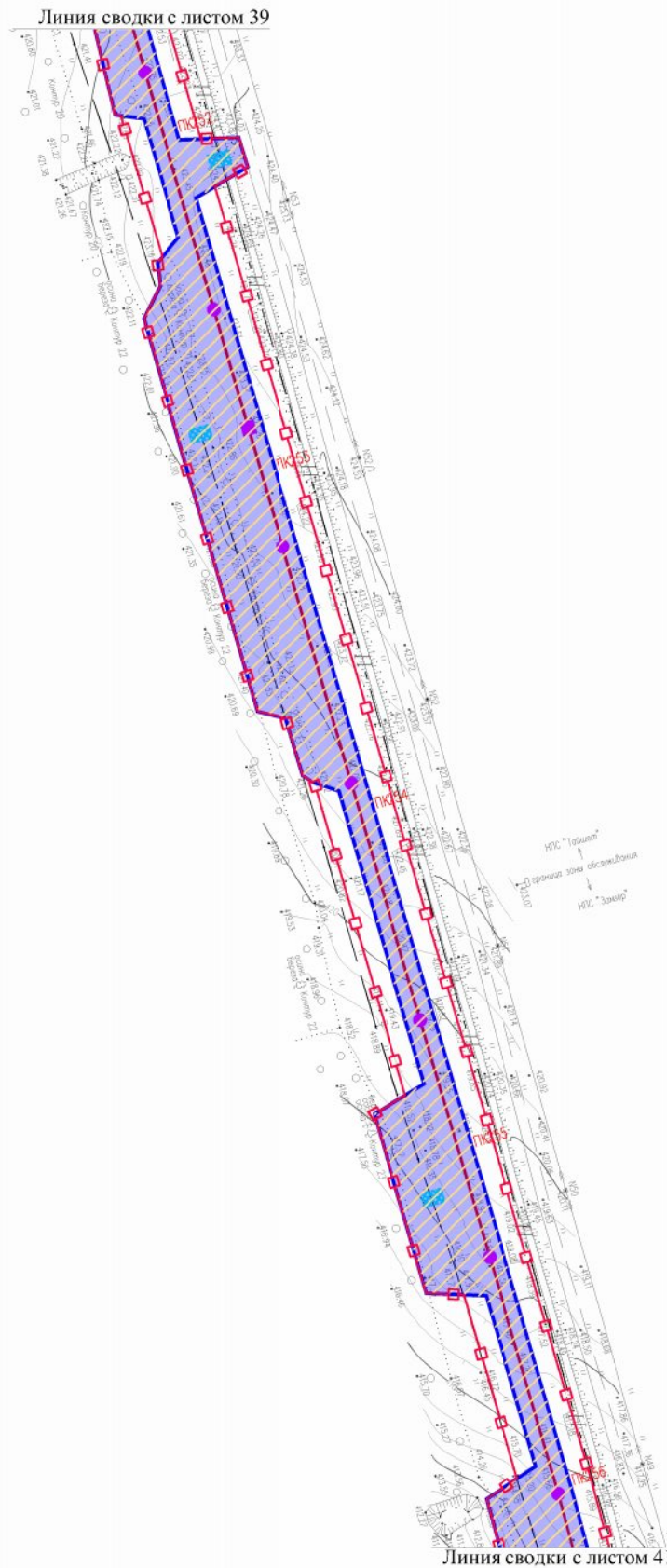
Линия сводки с листом 40

Тайшетский район
Николаевское МО




						ДПТ-ППТ.4			
						Вдольтрассовая ВЛ-6 кВ 242-270 км ЛЧ МН. Тайшетская НПС. ИРНУ. Строительство			
Изм.	Кол.уч.	Лист	№ док.	Подп.	Дата	Материалы по обоснованию проекта планировки территории. Графическая часть	Стадия	Лист	Листов
Разраб.		Фандеева			12.18			39	47
Пров.		Толмачев			12.18				
						Масштаб 1:2000		ООО "КПП"	

Схема конструктивных и планировочных решений

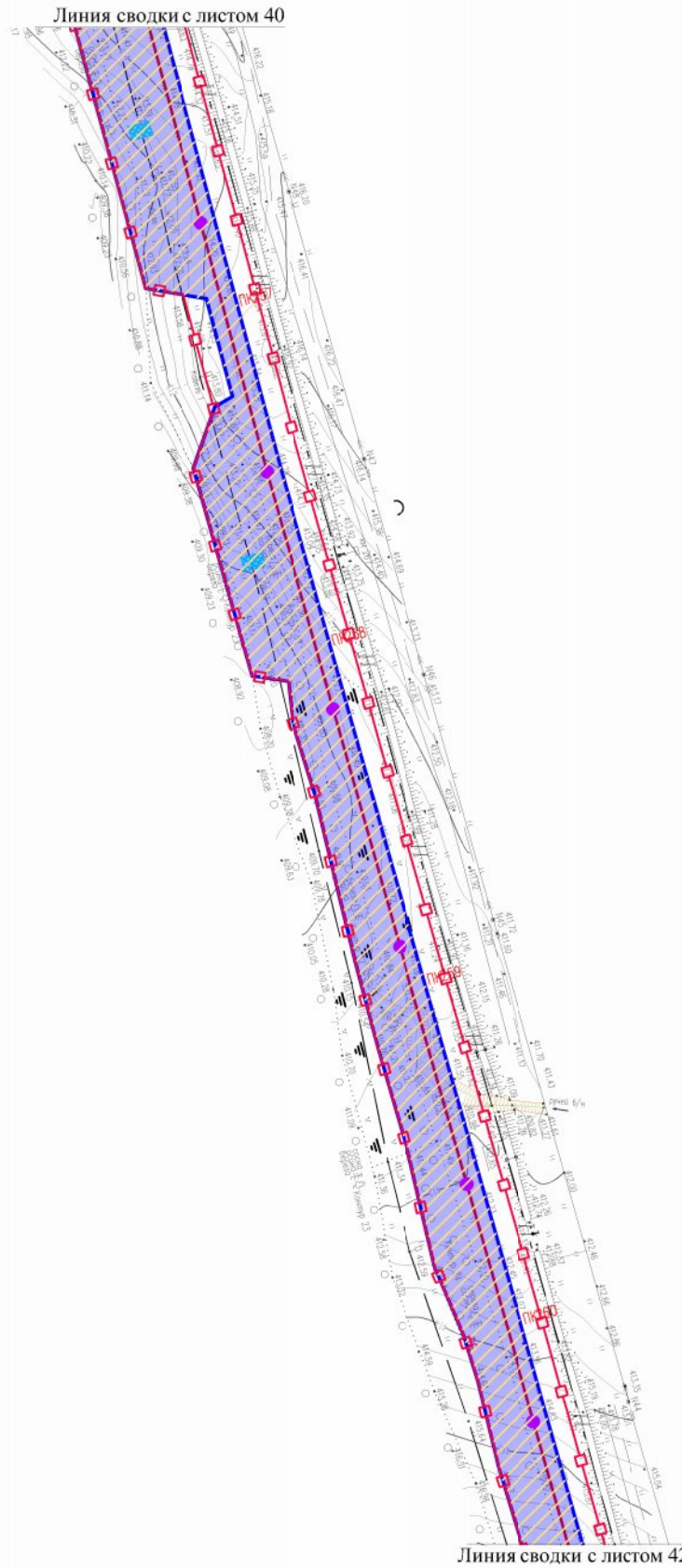


Тайшетский район
Николаевское МО




						ДПТ-ППТ.4			
						Вдольтрассовая ВЛ-6 кВ 242-270 км ЛЧ МН. Тайшетская НПС. ИРНУ. Строительство			
Изм.	Кол.уч.	Лист	№ док.	Подп.	Дата	Материалы по обоснованию проекта планировки территории. Графическая часть	Стадия	Лист	Листов
Разраб.		Фандеева			12.18			40	47
Пров.		Толмачев			12.18				
						Масштаб 1:2000	ООО "КПП"		

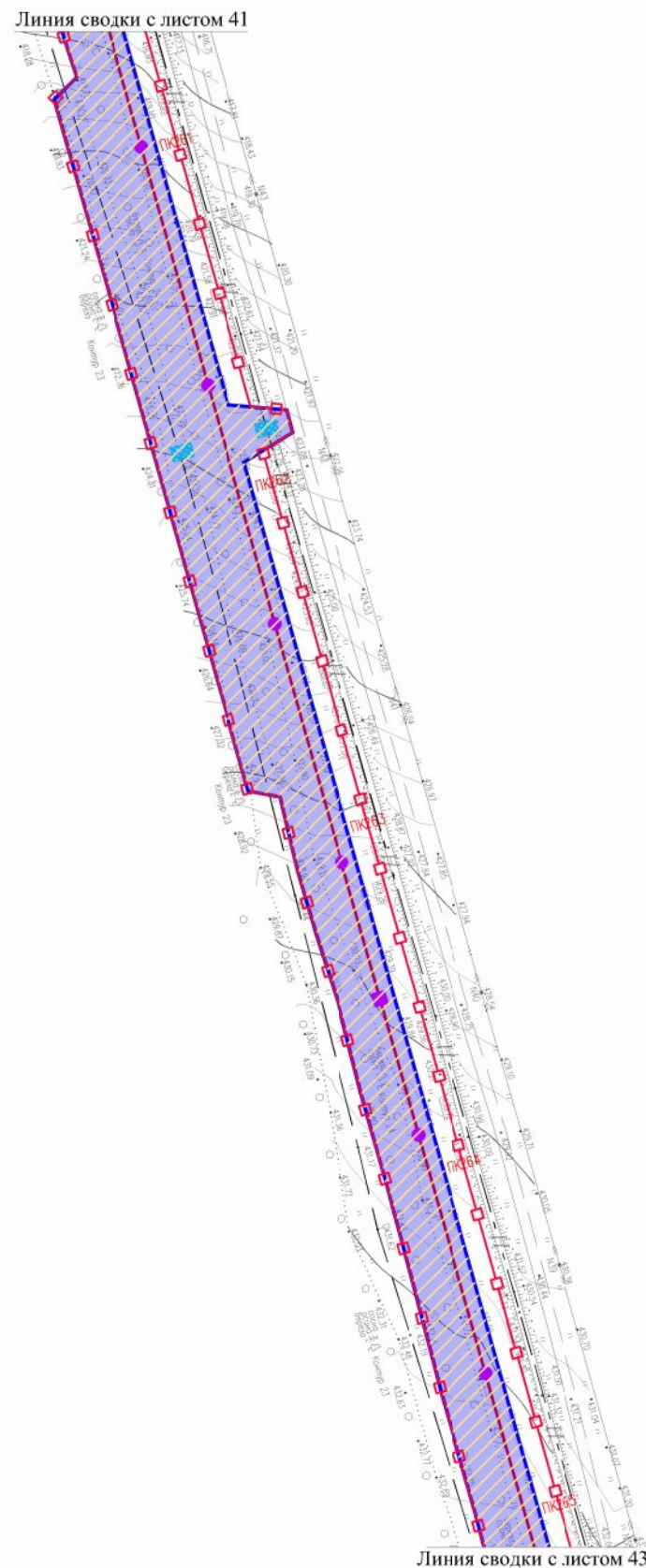
Схема конструктивных и планировочных решений



Тайшетский район
Николаевское МО



						ДПТ-ПШТ.4			
						Вдольтрассовая ВЛ-6 кВ 242-270 км ЛЧ МН. Тайшетская НПС. ИРНУ. Строительство			
Изм.	Кол.уч.	Лист	№ док.	Подп.	Дата	Материалы по обоснованию проекта планировки территории. Графическая часть	Стадия	Лист	Листов
Разраб.		Фандеева			12.18			41	47
Пров.		Толмачев			12.18				
						Масштаб 1:2000	ООО "КПП"		

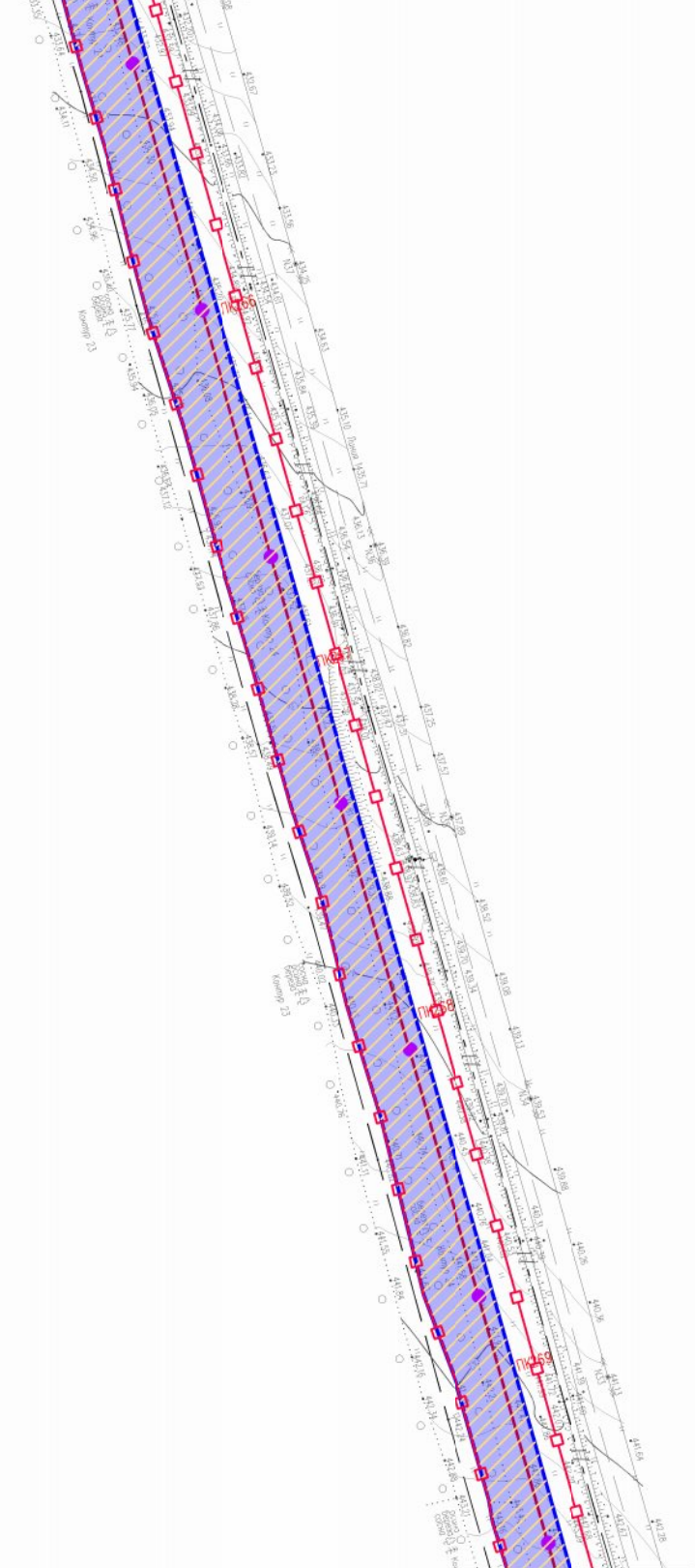


Тайшетский район
Николаевское МО

						ДПТ-ПШТ.4			
						Вдольтрассовая ВЛ-6 кВ 242-270 км ЛЧ МН. Тайшетская НПС. ИРНУ. Строительство			
Изм.	Кол.уч.	Лист	№ док.	Подп.	Дата	Материалы по обоснованию проекта планировки территории. Графическая часть	Стадия	Лист	Листов
Разраб.		Фандеева			12.18			42	47
Пров.		Толмачев			12.18				
						Масштаб 1:2000	ООО "КПП"		



Линия сводки с листом 42



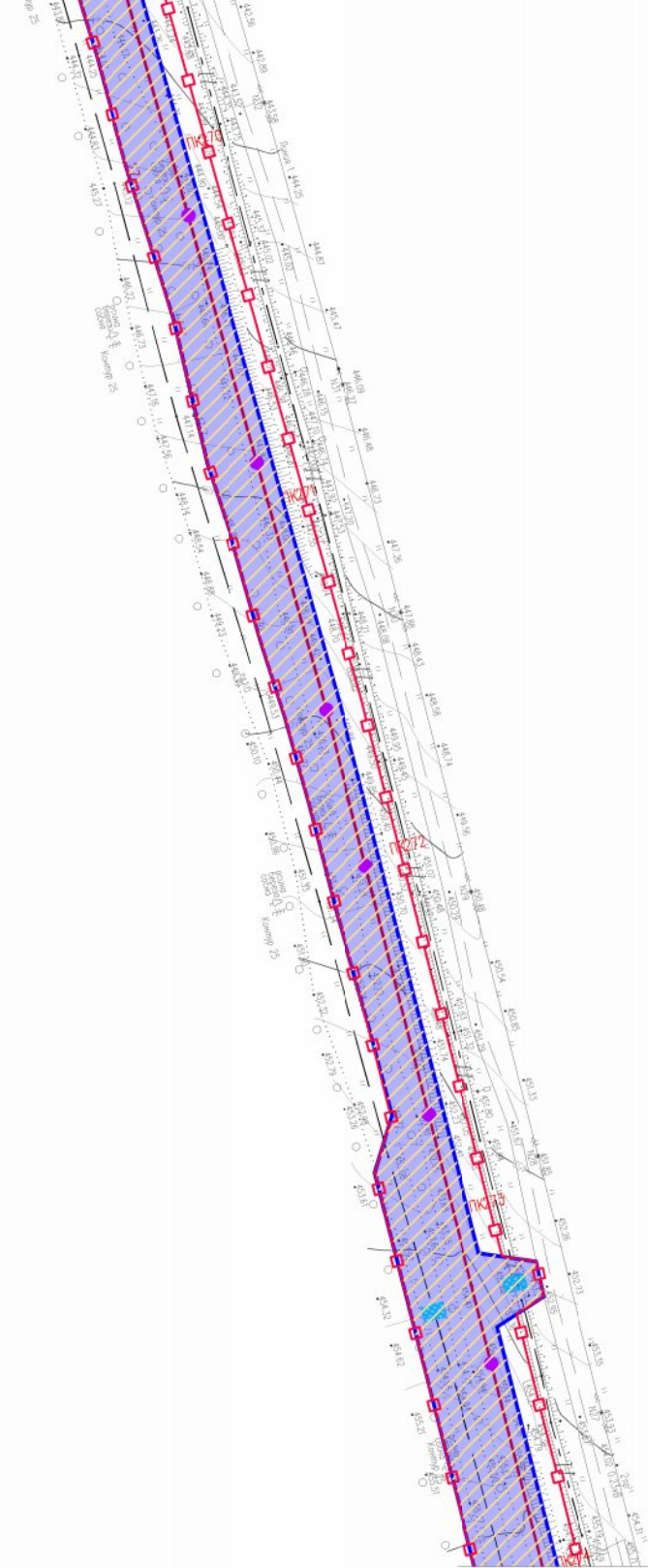
Линия сводки с листом 44

Тайшетский район
Николаевское МО

						ДПТ-ППТ.4			
						Вдольтрассовая ВЛ-6 кВ 242-270 км ЛЧ МН. Тайшетская НПС. ИРНУ. Строительство			
Изм.	Колуч.	Лист	№ док.	Подп.	Дата	Материалы по обоснованию проекта планировки территории. Графическая часть	Стадия	Лист	Листов
Разраб.		Фандеева			12.18				
Пров.		Толмачев			12.18			43	47
						Масштаб 1:2000	ООО "КПП"		




Линия сводки с листом 43



Линия сводки с листом 45

Тайшетский район
Николаевское МО



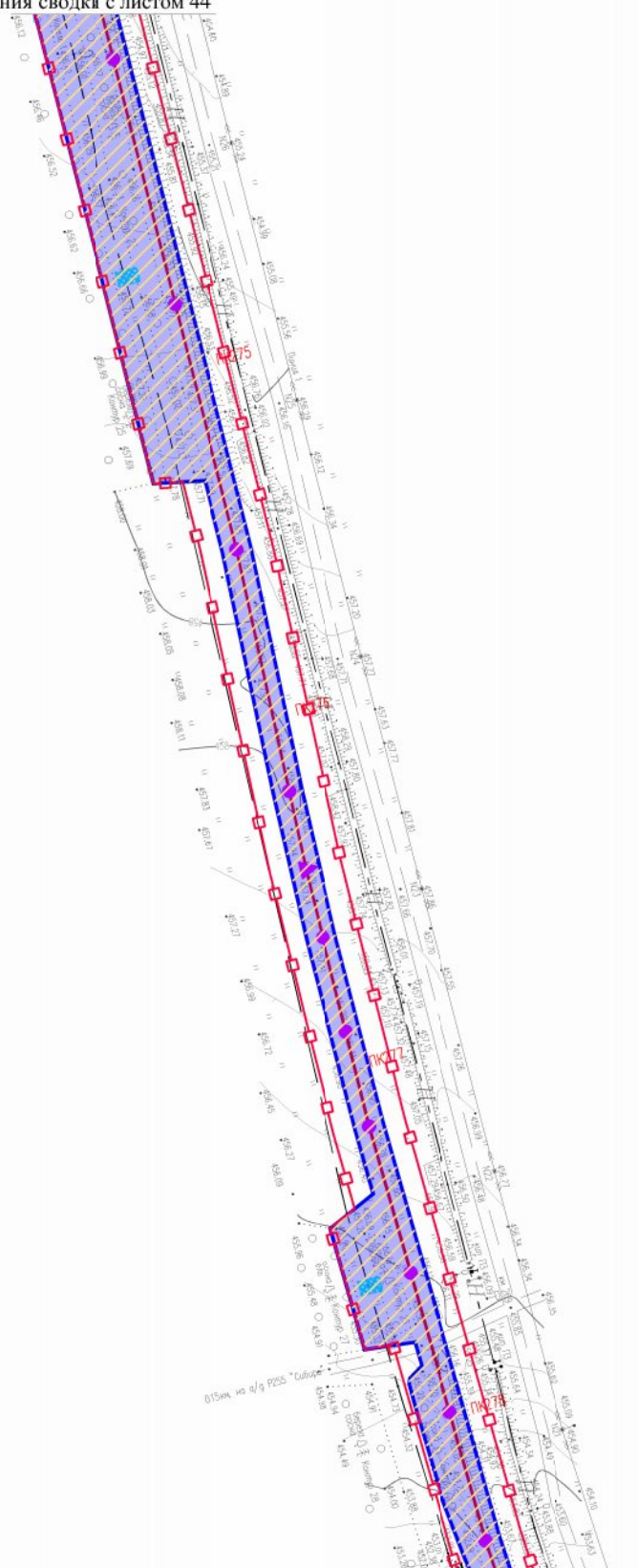
						ДПТ-ПШТ.4			
						Вдольтрассовая ВЛ-6 кВ 242-270 км ЛЧ МН. Тайшетская НПС. ИРНУ. Строительство			
Изм.	Кол.уч.	Лист	№ док.	Подп.	Дата	Материалы по обоснованию проекта планировки территории. Графическая часть	Стадия	Лист	Листов
Разраб.		Фандеева			12.18				
Пров.		Толмачев			12.18			44	47
						Масштаб 1:2000	ООО "КПП"		

Схема конструктивных и планировочных решений



Тайшетский район
Николаевское МО

Линия сводки с листом 44



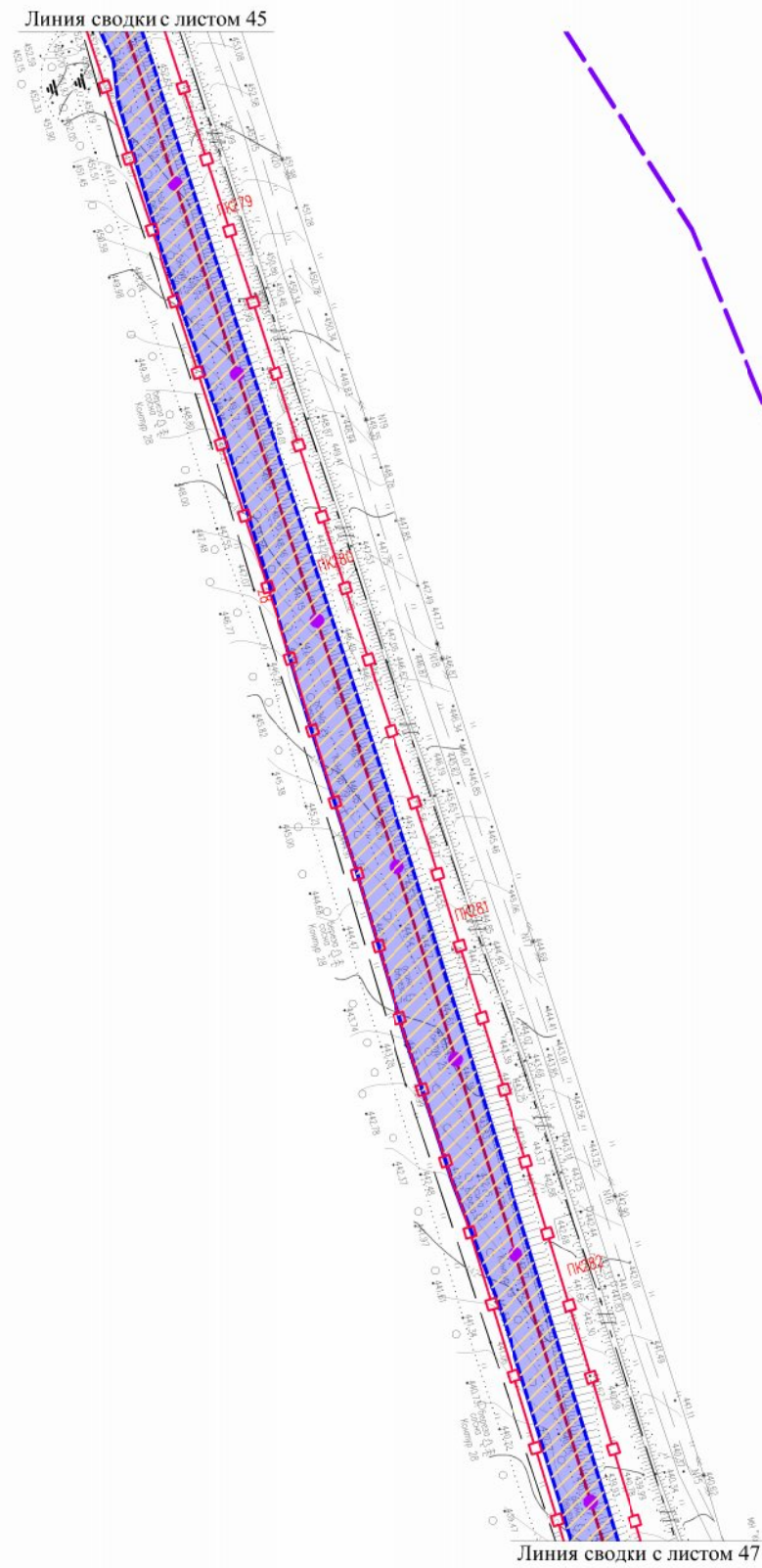
Линия сводки с листом 46

						ДПТ-ПШТ.4			
						Вдольтрассовая ВЛ-6 кВ 242-270 км ЛЧ МН. Тайшетская НПС. ИРНУ. Строительство			
Изм.	Кол.уч.	Лист	№док.	Подп.	Дата	Материалы по обоснованию проекта планировки территории. Графическая часть	Стадия	Лист	Листов
Разраб.		Фандеева			12.18			45	47
Пров.		Толмачев			12.18				
						Масштаб 1:2000		ООО "КПП"	

Схема конструктивных и планировочных решений



Тайшетский район
Николаевское МО



Тайшетский район
Разгонское МО

кабель связи
АО "Связь-Тайшет"

						ДПТ-ППТ.4			
						Вдольтрассовая ВЛ-6 кВ 242-270 км ЛЧ МН. Тайшетская НПС. ИРНУ. Строительство			
Изм.	Колуч.	Лист	№ док.	Подп.	Дата	Материалы по обоснованию проекта планировки территории. Графическая часть	Стадия	Лист	Листов
Разраб.		Фандеева			12.18				
Пров.		Толмачев			12.18			46	47
						Масштаб 1:2000	ООО "КПП"		



Тайшетский район
Николаевское МО



Тайшетский район
Разгонское МО

						ДПТ-ПШТ.4			
						Вдольтрассовая ВЛ-6 кВ 242-270 км ЛЧ МН. Тайшетская НПС. ИРНУ. Строительство			
Изм.	Колуч.	Лист	№ док.	Подп.	Дата	Материалы по обоснованию проекта планировки территории. Графическая часть	Стадия	Лист	Листов
Разраб.		Фандеева			12.18				
Пров.		Толмачев			12.18			47	47
						Масштаб 1:2000	ООО "КПП"		